

Plan de difusión

Plan Regulador Comunal de Monte Patria

Junio - Julio - Agosto 2022. Imagen Objetivo.

PRODUCTOS DESARROLLADOS

1. Plan de medios

Informe de publicaciones

a) Notas de prensa:

Nota 4:

1| Monte Patria avanza en la formulación de la imagen objetivo del Plan Regulador junto a concejales de la comuna

El taller se realizó en el camping municipal y contó con la participación del alcalde, Cristián Herrera, y la de los seis concejales.

La actualización del Plan Regulador Comunal (PRC) de Monte Patria sigue adelante tras finalizar, durante el mes de marzo, la primera jornada de participación ciudadana, que se llevó a cabo en ocho localidades de la comuna. Esta vez, la consultora a cargo del proyecto, Geodessus, se reunió con las y los concejales municipales para trabajar en la formulación de una imagen objetivo que debe proyectar cómo visualizan la comuna a partir del presente proceso de actualización del PRC.

Rodrigo Tapia, jefe de proyecto, indicó que «fue necesario reunirnos con los concejales para poder construir una imagen objetivo, estableciendo los énfasis de cada una de las localidades que componen el sistema de asentamientos urbanos de Monte Patria. En ese sentido, es fundamental el rol que cumplen las cabeceras comunales, en términos de servicios y equipamiento, como son Monte Patria y El Palqui».

Este procedimiento está establecido en la Ley General de Urbanismo y Construcciones, Artículo 28, donde se establece la necesidad de elaborar o actualizar los instrumentos para cualquier escala de planificación territorial, ya sea intercomunal, metropolitano, comunal o seccional. En dicha norma, se indica que dicho procedimiento debe ser transparente y participativo, requiriendo una aprobación por parte de la ciudadanía y de los principales actores del territorio planificado.

¿Qué es una imagen objetivo?

Este concepto constituye una representación escrita con soporte gráfico sobre cómo los habitantes y las autoridades visualizan el territorio en el futuro, para poder orientar los mecanismos de planificación a través del PRC. En este caso, los concejales coinciden en visualizar el territorio de Monte Patria como un espacio geográfico con un valor intrínseco basado en los recursos naturales y patrimoniales de los valles de la comuna, con una potente oportunidad de diversificar la matriz productiva que es la que brinda el soporte para el empleo local.

Esta propuesta de imagen objetivo preliminar será presentada a la Comunidad en una nueva jornada de participación a realizarse de forma presencial durante el mes de julio, oportunidad en la cual los vecinos podrán hacer aportes y modificaciones a la propuesta del Concejo Comunal. Además de abrirá un periodo de 45 días para que la Comunidad pueda hacer las observaciones a la imagen objetivo mediante los medios que la Municipalidad difundirá oportunamente.

Esto posibilitará la apertura de nuevas actividades económicas, como el turismo, áreas de servicios, proyectos habitacionales, entre otras necesidades y que servirán para frenar el éxodo de la población a otras comunas, un fenómeno que se ha visto intensificado en los últimos años. Cristian Herrera, alcalde de Monte Patria, señaló que «este es un instrumento que van a utilizar nuestros vecinos montepatrininos, por ende, nos alegra mucho cómo ha avanzado todo este proceso, con una alta concurrencia. Esto se debe, lamentablemente, a que los procesos anteriores no tuvieron participación y se fueron encontrando con muchos inconvenientes en el camino, hay muchos ejemplos de aquello y a partir de ahí la gente entendió que es importante participar; que es importante ser parte de la elaboración de un Plan Regulador Comunal».

Para información sobre el avance del Plan Regulador Comunal de Monte Patria, visite las redes sociales en Facebook e Instagram.

Nota 5:

2| Plan Regulador Comunal de Monte Patria implementará audiencias públicas para dar a conocer su imagen objetivo

Estos espacios son abiertos para toda la comunidad y se realizarán en un total de ocho localidades, entre ellas, Monte Patria, El Palqui y Tulahuén.

Dar a conocer y validar la imagen objetivo en la que se ha trabajado durante los últimos meses es la finalidad de las ocho nuevas jornadas de audiencias públicas que se llevarán a cabo en distintas localidades de la Comuna de Monte Patria, a cargo de la consultora ejecutora del proyecto, Geodessus. Esta propuesta de imagen objetivo establece las directrices estratégicas para la planificación de las áreas urbanas de la comuna en el futuro y se elaboró junto a los principales actores comunales, entre ellos el alcalde y los concejales.

Rodrigo Tapia, jefe de proyecto, indicó que «fue necesario reunirnos con los concejales para poder construir una imagen objetivo, estableciendo los énfasis de cada una de las localidades que componen el sistema de asentamientos urbanos de Monte Patria. En ese sentido, es fundamental el rol que cumplen las cabeceras comunales, en términos de servicios y equipamiento, como son Monte Patria y El Palqui».

De tal manera, la propuesta de imagen objetivo quedó de la siguiente manera: «Monte Patria como una Comuna que reconoce a sus pueblos originarios y modos de vida tradicionales asociados a la agricultura campesina y la trashumancia, que se proyecta al futuro de manera sustentable, protegiendo su medio ambiente de la contaminación, en equilibrio con un desarrollo urbano que propone nuevos desarrollos residenciales, equipamientos, servicios e infraestructuras adecuadas, dotando de mayor conectividad vial y digital a la población; respetando la imagen identitaria de las localidades que deben dialogar con las actividades productivas agroecológicas del territorio para generar mayores oportunidades laborales, promoviendo un turismo de intereses especiales en base al potencial paisajístico, arqueológico y astral, conformándose como un centro del patrimonio regional».

Estas audiencias se realizarán a las 17.30 horas, en las siguientes fechas y localidades:

- Camping Municipal de Monte Patria (02 de agosto)
- Escuela de El Palqui (03 de agosto)

- Escuela de Huatulame (04 de agosto)
- Escuela Chañaral Alto (05 de agosto)
- Escuela de Mialqui (09 de agosto)
- Escuela de Pedregal (10 de agosto)
- Escuela de Tulahuén (11 de agosto)
- Sede Social de Las Mollacas (12 de agosto)

Durante estas audiencias, los vecinos podrán hacer aportes y modificaciones a la propuesta, con el fin de validarla y sentar las bases de las proyecciones de desarrollo que se espera para la Comuna, en cuanto al turismo, los servicios, proyectos habitaciones y otras necesidades. Así se buscará diversificar las actividades económicas y contrarrestar el éxodo de los habitantes a otras comunas, un fenómeno que se ha visto intensificado en los últimos años.

Si requiere más información o desea emitir su opinión sobre los problemas ambientales de la Comuna, puede solicitar información a la Municipalidad de Monte Patria, en el sitio web www.munimontepatria.cl o en el correo electrónico sebastianbravo@mpatria.cl. Finalmente, es posible visitar las redes sociales del proyecto en Facebook e Instagram.

b) Resumen de publicaciones

N°	TITULAR	FECHA	MEDIO	ENLACE	VALOR
1	Monte Patria avanza en la formulación de la imagen objetivo del Plan Regulador	24.06	Yornal	https://www.yornal.cl/2022/06/24/monte-patria-avanza-en-la-formulacion-de-la-imagen-objetivo-del-plan-regulador-junto-a-concejales-de-la-comuna/	80.000
2	Monte Patria avanza en la formulación de la imagen objetivo del Plan Regulador	25.06	La Serena Online	https://laserenaonline.cl/2022/06/25/monte-patria-avanza-en-la-formulacion-de-la-imagen-objetivo-del-plan-regulador/	80.000
3	Monte Patria avanza en la formulación de la imagen objetivo del Plan Regulador	28.06	Diario La Región	https://www.diariolaregion.cl/edicion-martes-28-de-junio-2022/	120.000
4	Plan Regulador Comunal de Monte Patria implementará audiencias públicas para dar a conocer su imagen objetivo	29.07	Yornal	https://www.yornal.cl/2022/07/29/plan-regulador-comunal-de-monte-patria-implementara-audiencias-publicas-para-dar-a-conocer-su-imagen-objetivo/	80.000

5	Plan Regulador Comunal de Monte Patria implementará audiencias públicas para dar a conocer su imagen objetivo	29.07	La Serena Online	https://laserenaonline.cl/2022/08/02/plan-regulador-comunal-de-monte-patria-implementara-audiencias-publicas/	80.000
6	Plan Regulador Comunal de Monte Patria implementará audiencias públicas para dar a conocer su imagen objetivo	30.07	El Observatodo	https://www.elobservatodo.cl/noticia/sociedad/plan-regulador-comunal-de-monte-patria-implementara-audiencias-publicas-para-dar-co	150.000
7	En Monte Patria comenzó el proceso de actualización del Plan Regulador	22.08	El Montepatrino	http://elmontepatrino.cl/2022/08/22/en-monte-patria-comenzo-el-proceso-de-actualizacion-del-plan-regulador/	80.000
8	Instituto de Políticas Públicas UCN es parte del proceso de actualización del Plan Regulador de Monte Patria	22.08	Ovalle Hoy	https://ovallehoy.cl/instituto-de-politicas-publicas-ucn-es-parte-del-proceso-deactualizacion-del-plan-regulador-de-monte-patria/	80.000
9	Instituto de Políticas Públicas UCN es parte del proceso de actualización del Plan Regulador de Monte Patria	22.08	Radio Limarí	https://www.radiolimari.cl/?p=7815	80.000
10	Inician audiencias para discutir el próximo Plan Regulador de Monte Patria	23.08	El Ovallino	http://www.elovallino.cl/provincia/inician-audiencias-para-discutir-proximo-plan-regulador-monte-patria	100.000

c) Recortes y pantallazos

- Yornal – 24.06.2022

The screenshot shows the top part of a Yornal article. The header includes the Yornal logo, navigation links for 'EDICIONES', 'STREAMING', 'PODCAST', 'RESEÑA', 'OPINIÓN', and 'LIBROS', and a search icon. The article title is 'Monte Patria avanza en la formulación de la imagen objetivo del Plan Regulador junto a concejales de la comuna'. Below the title are the author 'Pablo H. Ríos', the publication date '19 de junio de 2022', and the category 'La actualización de un Plan Regulador Comunal'.

El taller se realizó en el centro comunal y contó con la participación del alcalde, Cristian Herrera, y de los concejales.

Monte Patria. La actualización del Plan Regulador Comunal (PRC) de Monte Patria avanza además tres frentes. Durante el mes de marzo, la primera jornada de participación ciudadana, que se llevó a cabo de ocho localidades de la comuna. Esta vez, la consulta o caja del proyecto. Asimismo, se reunió con los y las concejales municipales para trabajar en la formulación de una imagen objetivo que debe proyectar cómo visualizan la comuna a partir del presente proceso de actualización del PRC.

Rodrigo Tapia, jefe de proyecto, señaló que «han necesario reunirse con los concejales para poder construir una imagen objetivo, estableciendo los límites de cada una de las localidades que conforman el sistema de asentamientos urbanos de Monte Patria. En ese sentido, es fundamental el rol que cumplen las cabinas comunales, en términos de servicios y equipamiento, como son Monte Patria y El Polán».

Este procedimiento está establecido en la Ley General de Urbanismo y Construcción, Artículo 28, donde se establece la necesidad de elaborar o actualizar los instrumentos para cualquier etapa de planificación territorial, ya sea intercomunal, municipal, comunal o seccional. En dicha norma, se indica que dicho procedimiento debe ser transparente y participativo, requiriendo una aprobación por parte de la ciudadanía y de los principales actores del territorio planificado.

¿Cuál es una imagen objetivo?

Este concepto constituye una representación escrita con soporte gráfico sobre cómo los habitantes y las autoridades visualizan el territorio en el futuro, para poder orientar los mecanismos de planificación a través del PRC. En esta caso, los concejales coinciden en visualizar el territorio de Monte Patria como un espacio geográfico con un valor estratégico basado en los recursos naturales y patrimoniales de las zonas de la comuna, con una posible oportunidad de diversificar la matriz productiva que es la que brinda el soporte para el empleo local.

Esta propuesta de imagen objetivo preliminar será presentada a la Comunidad en una nueva jornada de participación o consulta de Terra presentará durante el mes de julio, oportunidad en la cual los vecinos podrán hacer aportes o modificaciones a la propuesta del Consejo Comunal. Además de abrir un periodo de 45 días para que la Comunidad pueda hacer las observaciones a la imagen objetivo mediante los medios que la Municipalidad ofrezca oportunamente.

Esta posibilidad le permite de nuevas actividades económicas, como el turismo, áreas de servicios, proyectos habitacionales, entre otras necesidades y que servirán para mejorar el modo de la población o otras comunas, en función que se ha visto incrementado en los últimos años.

Cristian Herrera, alcalde de Monte Patria, señaló que «esto es un instrumento que van a utilizar nuestros vecinos interpartites, por ende, nos alegró mucho cómo ha avanzado todo este proceso, con una alta participación. Esto se debe, lamentablemente, a que los procesos anteriores no tuvieron participación y se fueron recordando con muchos inconvenientes en el camino, hay muchos ejemplos de apego y a partir de ahí la gente entendió que es importante participar, que es importante ser parte de la elaboración de un Plan Regulador Comunal».

Para información sobre el avance del Plan Regulador Comunal de Monte Patria, visite los redes sociales en Facebook e Instagram.

Recientes

Tecnología permite a los agricultores planificar la disponibilidad de agua y reducir su consumo más eficiente del recurso
19 de junio de 2022

Emprendimiento del rubro de la cultura apuesta por la constante innovación como factor diferenciador
24 de junio de 2022

Plan Regulador Comunal de Monte Patria implementará audiencia pública para dar a conocer su imagen objetivo
19 de junio de 2022

¿Cuál de nosotros? Intercambios de roles en primera experiencia a través de talleres de Arceles
16 de junio de 2022

Cogalindo se visita como la mejor experiencia de ejemplo en Chile
17 de junio de 2022

Proyecto cultural de Desamparado será presentado con nuevos planteamientos
13 de junio de 2022

- La Serena Online – 25.06.2022



[Inicio](#)
[Región](#)
[Política](#)
[Policiales](#)
[Deportes](#)
[Tendencias](#)
[Cultura](#)

Inicio > Región > Monte Patria > Monte Patria avanza en la formulación de la imagen objetiva del Plan...

Monte Patria avanza en la formulación de la imagen objetiva del Plan Regulador

Por Juan Gutiérrez, 25.06.2022

Facebook
Twitter
WhatsApp
Telegram
Copy URL



El taller se realizó en el camping municipal y contó con la participación del alcalde, Cristián Herrera, y la de los seis concejales.

La actualización del Plan Regulador Comunal (PRC) de Monte Patria sigue adelante tras finalizar, durante el mes de marzo, la primera jornada de participación ciudadana, que se llevó a cabo en ocho localidades de la comuna. Esta vez, la consulta a cargo del proyecto, Geodema, se reunió con las y los concejales municipales para trabajar en la formulación de una imagen objetiva que debe proyectar cómo visualizan la comuna a partir del presente proceso de actualización del PRC.

Rodrigo Tapia, jefe de proyecto, indicó que «es necesario reunirse con los concejales para poder construir una imagen objetiva, estableciendo los límites de cada una de las localidades que componen el sistema de asentamientos urbanos de Monte Patria. En ese sentido, es fundamental el rol que cumplen las cabeceras comunales, en términos de servicios y equipamiento, como son Monte Patria y El Palgué».

Este procedimiento está establecido en la Ley General de Urbanismo y Construcciones, Artículo 28, donde se establece la necesidad de elaborar o actualizar los instrumentos para cualquier escala de planificación territorial, ya sea intercomunal, metropolitana, comunal o sectorial. En dicha norma, se indica que dicho procedimiento debe ser transparente y participativo, requiriendo una aprobación por parte de la ciudadanía y de los principales actores del territorio planificado.

¿Qué es una imagen objetiva?

Este concepto constituye una representación escrita con soporte gráfico sobre cómo los habitantes y las autoridades visualizan el territorio en el futuro, para poder orientar las decisiones de planificación a través del PRC. En este caso, los concejales coinciden en visualizar el territorio de Monte Patria como un espacio geográfico con un valor histórico basado en los recursos naturales y patrimoniales de los valles de la comuna, con una potente oportunidad de diversificar la matriz productiva que es la que brinda el soporte para el staple local.

Esta propuesta de imagen objetiva preliminar será presentada a la Comunidad en una nueva jornada de participación a realizarse de forma presencial durante el mes de julio, oportunidad en la cual los vecinos podrán hacer aportes y modificaciones a la propuesta del Consejo Comunal. Además de abrir un periodo de 45 días para que la Comunidad pueda hacer las observaciones a la imagen objetiva mediante los medios que la Municipalidad difundirá oportunamente.

Esto posibilitará la apertura de nuevas actividades económicas, como el turismo, áreas de servicios, proyectos habitacionales, entre otras necesidades y que servirán para frenar el éxodo de la población a otras comunas, un fenómeno que se ha visto intensificado en los últimos años.

Cristián Herrera, alcalde de Monte Patria, señaló que «este es un instrumento que van a utilizar nuestros vecinos montepatriños, por ende, nos alegra mucho cómo ha avanzado todo este proceso, con una alta concurrencia. Esto se debe, lamentablemente, a que los procesos anteriores no tuvieron participación y se fueron encontrando con muchos inconformes en el camino, hay muchos ejemplos de aquello y a partir de ahí la gente entendió que es importante participar; que es importante ser parte de la elaboración de un [Plan Regulador Comunal](#)».

LO ÚLTIMO



Academia de Idioma Pedro Aguirre Cerda comienza su seminario N° 20
Agosto 6, 2022



Este viernes comienza el pago del Impuesto "Chile Agrega"
Agosto 5, 2022



Realizan feria para nuevos emprendedores
Agosto 6, 2022



La demanda de reducir la jornada laboral es cada vez más fuerte
Agosto 5, 2022

[Cargar más >](#)

COMENTARIOS

Más de 25 mil niños y niñas deben vacunarse contra el Virus Respiratorio Humano / La Serena

- **Diario La Región – 28.06.2022**

Monte Patria avanza en formulación de la imagen objetivo del Plan Regulador

El taller se realizó en el camping municipal y contó con la participación del alcalde Cristián Herrera y los seis concejales.

La actualización del Plan Regulador Comunal (PRC) de Monte Patria sigue adelante, tras finalizar durante el mes de marzo la primera jornada de participación ciudadana, que se llevó a cabo en ocho localidades de la comuna. Esta vez, la consultora a cargo del proyecto, Geodessus, se reunió con las y los concejales municipales para trabajar en la formulación de una imagen objetivo que debe proyectar cómo visualizan la comuna a partir del presente proceso de actualización del PRC.

Rodrigo Tapia, jefe de proyecto, indicó que «fue necesario reunirnos con los concejales para poder construir una imagen objetivo, estableciendo los énfasis de cada una de las localidades que componen el sistema de asentamientos urbanos de Monte Patria. En ese sentido, es fundamental el rol que cumplen las cabeceras comunales, en términos de servicios y equipamiento, como son Monte Patria y El Palqui».

Este procedimiento está establecido en la Ley General de Urbanismo y Construcciones, Artículo 28, donde se establece la necesidad de elaborar o actualizar los instrumentos para cualquier escala de planificación territorial, ya sea intercomunal, metropolitano, comunal o seccional. En dicha norma, se indica que dicho procedimiento debe ser transparente y participativo, requiriendo una aprobación por parte de la ciudadanía y de los principales actores del territorio planificado.

- Yornal– 29.07.2022

Plan Regulador Comunal de Monte Patria implementará audiencias públicas para dar a conocer su imagen objetivo

29 Julio 2022

Publicado por [Comuna Monte Patria](#)

La información es de [Interacción](#)



Estos espacios son abiertos para toda la comunidad y se realizarán en un total de ocho localidades, entre ellas, Monte Patria, El Palqui y Talabán.

Monte Patria. - Con el objetivo de validar la imagen objetivo en la que se ha trabajado durante los últimos meses en la localidad de los ocho nuevos puntos de asentamiento poblacional que se levantarán a cargo de distintas localidades de la Comuna de Monte Patria, a cargo de la concejala ejecutiva del proyecto, Sra. Cecilia, todo respecto de imagen objetivo Atendiere las direcciones estratégicas para la planificación de los asentamientos de la comuna en el futuro y se abordan junto a los principales actores comunales, entre ellos el alcalde y los concejales.

Rodrigo Tapia, jefe de proyecto, indicó que: «Así necesario reunirse con los concejales para poder construir una imagen objetivo, estableciendo los límites de cada una de las localidades que componen el sistema de asentamientos urbano de Monte Patria. En ese sentido, en Talabán al rol que cumplen las cabeceras comunales, se trabajan de servicios y equipamiento, como son Monte Patria y El Palqui».

De tal manera, el proyecto de imagen objetivo quedó de la siguiente manera: «Monte Patria como una Comuna que rescata a sus pueblos originarios y modos de vida tradicionales asociados a la agricultura campesina y la trashumancia, que se proyecta al futuro de manera sustentable, priorizando su medio ambiente de la conservación, en equilibrio con un desarrollo urbano que propone nuevos desarrollos residenciales, equipamiento, servicios e infraestructuras adecuadas, dotando de mayor conectividad vial y digital a la población, respetando la imagen identitaria de las localidades que deben dialogar con las actividades productivas agropecuarias del territorio para generar mayores oportunidades laborales, promoviendo un turismo de intereses especiales en base al potencial paisajístico, arqueológico y etno, conformándose como un centro del patrimonio regional».

Estas audiencias se realizarán a las 17:30 horas, en los siguientes fechas y localidades:

- Comuna Municipal de Monte Patria (02 de agosto)
- Localidad de El Palqui (04 de agosto)
- Localidad de Huastano (04 de agosto)
- Localidad Chahual Mito (05 de agosto)
- Localidad de Matipi (09 de agosto)
- Localidad de Potopu (10 de agosto)
- Localidad de Talabán (11 de agosto)
- Centro Social de Las Molinas (12 de agosto)

Durante estas audiencias los vecinos podrán hacer aportes y modificaciones a la propuesta, con el fin de validarla y tomar las bases de las proyecciones de desarrollo que se espera para la Comuna, en cuanto al turismo, los servicios, proyectos habitacionales y otros relacionados. Así se buscará diversificar las actividades económicas y contemplar el deseo de los habitantes a otras comunas, un fenómeno que se ha visto manifestado en los últimos años.

El interés más informarse, o desea emitir su opinión sobre las propuestas ambientales de la Comuna, puede solicitar información a la Municipalidad de Monte Patria, en el sitio web: www.municipalidadmontepatria.cl o en el correo electrónico informacion@comunamontepatria.cl. Finalmente, se puede visitar la red social del proyecto en Facebook e Instagram.

Recientes

Tecnología promueve a los agricultores planificar la disponibilidad de agua y reducir su riesgo ante el clima del futuro
08 de julio de 2022

Emprendedores del rubro de la energía apunto por la creciente inversión en este sector
08 de julio de 2022

Plan Regulador Comunal de Monte Patria implementa audiencias públicas para dar a conocer su imagen objetivo
02 de julio de 2022

¿Qué es un voto?
El Concejo Municipal realizó su primera sesión ordinaria y Esteban Infante participó en la sesión de instalación.
01 de julio de 2022

Desempeño de alta como la región más desarrollada en Chile
01 de julio de 2022

Patrimonio cultural de Guaymas será patrimonizado con nuevo plan de obra
01 de julio de 2022

- La Serena Online – 29.07.2022



[INICIO](#)
[REGIÓN](#)
[POLÍTICA](#)
[POLICIALES](#)
[DEPORTES](#)
[TENDENCIAS](#)
[CULTURA](#)

Plan Regulador Comunal de Monte Patria implementará audiencias públicas

17 de Agosto 2022 10:00

Facebook
Twitter
WhatsApp
Telegram
Copy URL



En los espacios más abiertos para toda la comunidad y se instalarán en su totalidad ocho localidades, entre ellas, Monte Patria, El Palqui y Tuluahué.

Dar a conocer y validar la imagen objetiva en la que se ha trabajado durante los últimos meses en la finalización de los ocho nuevos borradores de audiencias públicas que se llevarán a cabo en distintas localidades de la Comuna de Monte Patria. Esta propuesta de imagen objetiva establece las directrices estratégicas para la planificación de las áreas urbanas de la comuna en el futuro y se elaboró junto a los principales actores comunales, entre ellos el alcalde y los concejales.

Rodrigo Tapia, jefe de proyecto, indicó que «es necesario reunirse con los concejales para poder construir una imagen objetiva, estableciendo los límites de cada una de las localidades que componen el sistema de asentamientos urbanos de Monte Patria. En ese sentido, es fundamental el rol que cumplen las cabeceras comunales, en términos de servicios y equipamiento, como son Monte Patria y El Palqui».

De tal manera, la propuesta de imagen objetiva quedó de la siguiente manera: «Monte Patria como una Comuna que reconoce sus pueblos originarios y rasgos de vida tradicionales asociados a la agricultura campesina y la transformación, que se proyecta al futuro de manera sustentable, pretendiendo su nuevo ambiente de la construcción, en equilibrio con un desarrollo urbano que propicie nuevos desarrollos residenciales, equipamientos, servicios e infraestructuras adecuadas, además de mayor conectividad vial y digital a la población, respectando la imagen identitaria de las localidades que deben dialogar con las actividades productivas agropecuarias del territorio para generar mayores oportunidades laborales, promoviendo un turismo de intereses especiales en base al potencial paisajístico, arqueológico y artesanal, conformándose como un centro del patrimonio regional».



Localidades:

- Camping Municipal de Monte Patria (02 de agosto)
- Escuela de El Palqui (03 de agosto)
- Escuela de Huachilón (04 de agosto)
- Escuela Chifalón Alto (05 de agosto)
- Escuela de Mádapi (06 de agosto)
- Escuela de Pedregal (07 de agosto)
- Escuela de Tuluahué (08 de agosto)
- Sede Social de Las Melancas (12 de agosto)

Estas audiencias se realizarán a las 17:30 horas. Los vecinos podrán hacer aportes y modificaciones a la propuesta, con el fin de validar y sentar las bases de las proyecciones de desarrollo que se espera para la Comuna, en cuanto al turismo, los servicios, proyectos habitacionales y otras necesidades. Así se buscará diversificar las actividades económicas y contrarrestar el éxodo de las habilidades a otras comunas, un fenómeno que se ha visto intensificado en los últimos años.

Si requiere más información o desea emitir su opinión sobre los problemas ambientales de la Comuna, puede solicitar información a la Municipalidad de Monte Patria a su correo electrónico secominfo@montepatria.cl.

LO ÚLTIMO



Academia de Monte Patria: Agustin Ovalle comienza su itinerario N° 20
agosto 1, 2022



Bata violeta comienza el pago del bano "Dile Agüita"
agosto 1, 2022



Realizar feria para mejorar emprendimientos
agosto 1, 2022



La demanda del sector la jornada laboral es cada vez más fuerte
agosto 1, 2022

[Cargar más...](#)

COMENTARIOS

Más de 23 mil votos y más de mil comentarios contra el Plan Regulador Comunal de Monte Patria

- El Observatodo – 30.07.2022

Plan Regulador Comunal de Monte Patria implementará audiencias públicas para dar a conocer su imagen objetivo

05 Agosto 2022

Estos espacios son abiertos para toda la comunidad y se realizarán en un total de ocho localidades, entre ellas, Monte Patria, El Palqui y Tulahuén.



Comparte 



Dar a conocer y validar la imagen objetivo en la que se ha trabajado durante los últimos meses es la finalidad de las ocho nuevas jornadas de audiencias públicas que se llevarán a cabo en distintas localidades de la Comuna de Monte Patria, a cargo de la consultora ejecutora del proyecto, Geodesaaz. Esta propuesta de imagen objetivo establece las directrices estratégicas para la planificación de las áreas urbanas de la comuna en el futuro y se elaboró junto a los principales actores comunales, entre ellos el alcalde y los concejales.

Rodrigo Tacía, jefe de proyecto, indicó que **«fue necesario reunirse con los concejales para poder construir una imagen objetivo, estableciendo los énfasis de cada una de las localidades que componen el sistema de asentamientos urbanos de Monte Patria. En ese sentido, es fundamental el rol que cumplen las cabeceras comunales, en términos de servicios y equipamiento, como son Monte Patria y El Palqui»**.

De tal manera, la propuesta de imagen objetivo quedó de la siguiente manera: **«Monte Patria como una Comuna que reconoce a sus pueblos originarios y modos de vida tradicionales asociados a la agricultura campesina y la trashumancia, que se proyecta al futuro de manera sustentable, protegiendo su medio ambiente de la contaminación, en equilibrio con un desarrollo urbano que propone nuevos desarrollos residenciales, equipamientos, servicios e infraestructuras adecuadas, dotando de mayor conectividad vial y digital a la población; respetando la imagen identitaria de las localidades que deben dialogar con las actividades productivas agroecológicas del territorio para generar mayores oportunidades laborales, promoviendo un turismo de intereses especiales en base al potencial paisajístico, arqueológico y etnol, conformándose como un centro del patrimonio regional»**.

Estas audiencias se realizarán a las 17.30 horas, en las siguientes fechas y localidades:

- Camping Municipal de Monte Patria (02 de agosto)
- Escuela de El Palqui (03 de agosto)
- Escuela de Huatama (04 de agosto)
- Escuela Chañal Alto (05 de agosto)
- Escuela de Miskaj (09 de agosto)
- Escuela de Pedregal (10 de agosto)
- Escuela de Tulahuén (11 de agosto)
- Sede Social de Las Mollacas (12 de agosto)

Durante estas audiencias, los vecinos podrán hacer aportes y modificaciones a la propuesta, con el fin de validarla y sentar las bases de las proyecciones de desarrollo que se espera para la Comuna, en cuanto al turismo, los servicios, proyectos habitacionales y otras necesidades. Así se buscará diversificar las actividades económicas y contrarrestar el éxodo de los habitantes a otras comunas, un fenómeno que se ha visto intensificado en los últimos años.

Si requiere más información o desea emitir su opinión sobre los problemas ambientales de la Comuna, puede solicitar información a la Municipalidad de Monte Patria, en el sitio web www.zonimontepatria.cl o en el correo electrónico zonesturismo@montepatria.cl. Finalmente, es posible visitar las redes sociales del proyecto en [Facebook](#) e [Instagram](#).

• El Montepatrino – 22.08.2022

En Monte Patria comenzó el proceso de actualización del Plan Regulador



Comenzó y culmina las principales acciones que dinamizarán el desarrollo territorial de Monte Patria de aquí a 10 años más. Forman los principales objetivos de la Primera Asamblea Pública en la que se realizó la presentación de la Hoja de Objetivos del Plan Regulador Comunal, aprobado recientemente por el Consejo Municipal, entidad que fue respaldada por la comunidad. Asimismo se relacionaron con la Intendencia de Valparaíso, y el Consejo de Política Pública de la Universidad Católica de Chile (UC) - Concepción, en el marco del Centro Tecnológico y Recreacional de la comuna.

En la instancia, las y los asistentes tuvieron la oportunidad de conocer en detalle la Hoja de Objetivos de la Comuna y de incidir, considerando sus propuestas conceptuales de desarrollo urbano para la Comuna y el barrio.

En la presente se pudo identificar claramente el rol del desarrollo del territorio, tal como el equipamiento, el agua y el saneamiento, Protección Ambiental y natural, entre otros según se detallará en la primera comuna de Monte Patria que se constituye. Así lo declaró el Secretario General de Planeación del municipio de Monte Patria, Mario Salazar Salazar.

"La idea general es que se participe en el proceso de desarrollo urbano, pero con un objetivo claro: mejorar la calidad de vida de la comuna y del barrio. El desarrollo urbano es un proceso que se realiza de manera participativa y se va a ir desarrollando en etapas, como se plantea en la Hoja de Objetivos y del desarrollo que la comuna y Monte Patria se van a ir desarrollando poco a poco", comentó el funcionario.

Por su parte, el director del IPR UC, Concepción, Cristian Mancilla Cuevas, se refirió a la importancia del desarrollo de procesos participativos efectivos, además de tener el rol del IPR en este sentido.

"Un proceso de planificación urbana es un proceso que busca mejorar la calidad de vida de la comuna y del barrio, así como también el bienestar de la ciudadanía. El rol del IPR es claro para que se realicen procesos de participación abierta, abierta y transparente. Hemos colaborado con diversas actores públicos de nivel nacional, internacional, regional (IOP y IPR) y también con actores que permiten fortalecer la gestión pública en estas comunas", comentó Mancilla.

¿Qué se van a hacer después?
Una vez se hayan concluido las representativas reuniones con los vecinos, se van a ir realizando y los resultados se van a ir incorporando en el proceso, para poder avanzar en la actualización del Plan Regulador Comunal. El rol del IPR es claro para que se realicen procesos de participación abierta, abierta y transparente. Hemos colaborado con diversas actores públicos de nivel nacional, internacional, regional (IOP y IPR) y también con actores que permiten fortalecer la gestión pública en estas comunas", comentó Mancilla.

Participación activa
Indicó Juan Cruz, jefe de proyectos de la municipalidad chilena, que la participación de la comunidad es clave, desde el inicio, en este proceso de actualización del Plan Regulador Comunal. "Habrán indicaciones de los vecinos que se van a ir incorporando en el proceso", comentó el funcionario.

"Habrán indicaciones de los vecinos que se van a ir incorporando en el proceso, para poder avanzar en la actualización del Plan Regulador Comunal. El rol del IPR es claro para que se realicen procesos de participación abierta, abierta y transparente. Hemos colaborado con diversas actores públicos de nivel nacional, internacional, regional (IOP y IPR) y también con actores que permiten fortalecer la gestión pública en estas comunas", comentó Mancilla.

Por su parte, Juan Salazar, Director Comunal, presidente de la Junta Comunal de Barrios de Monte Patria, resaltó el rol del barrio en la actualización del Plan Regulador Comunal. "La idea es trabajar y estar involucrados en este proceso participativo, para la comunidad de la comuna y del barrio. El rol del IPR es claro para que se realicen procesos de participación abierta, abierta y transparente. Hemos colaborado con diversas actores públicos de nivel nacional, internacional, regional (IOP y IPR) y también con actores que permiten fortalecer la gestión pública en estas comunas", comentó Mancilla.

Proceso de actualización en curso
Este proceso se va a ir realizando en etapas, como se plantea en la Hoja de Objetivos de la Comuna y del desarrollo urbano. El rol del IPR es claro para que se realicen procesos de participación abierta, abierta y transparente. Hemos colaborado con diversas actores públicos de nivel nacional, internacional, regional (IOP y IPR) y también con actores que permiten fortalecer la gestión pública en estas comunas", comentó Mancilla.

Una de las acciones inmediatas es presentar una memoria a la Hoja de Objetivos general, para poder avanzar en la actualización del Plan Regulador Comunal. El rol del IPR es claro para que se realicen procesos de participación abierta, abierta y transparente. Hemos colaborado con diversas actores públicos de nivel nacional, internacional, regional (IOP y IPR) y también con actores que permiten fortalecer la gestión pública en estas comunas", comentó Mancilla.



¿QUÉ ESTÁ PASANDO?

Presidente de la UDI en Chile
Presidente de la UDI en Chile, Juan Antonio Rodríguez, se refirió a la importancia del desarrollo urbano en el proceso de actualización del Plan Regulador Comunal.

Monte Patria comuna y barrio
Monte Patria comuna y barrio, se refirió a la importancia del desarrollo urbano en el proceso de actualización del Plan Regulador Comunal.

Protección ambiental y natural
Protección ambiental y natural, se refirió a la importancia del desarrollo urbano en el proceso de actualización del Plan Regulador Comunal.

Presidente de la UDI en Chile
Presidente de la UDI en Chile, Juan Antonio Rodríguez, se refirió a la importancia del desarrollo urbano en el proceso de actualización del Plan Regulador Comunal.

Monte Patria comuna y barrio
Monte Patria comuna y barrio, se refirió a la importancia del desarrollo urbano en el proceso de actualización del Plan Regulador Comunal.

Protección ambiental y natural
Protección ambiental y natural, se refirió a la importancia del desarrollo urbano en el proceso de actualización del Plan Regulador Comunal.

Presidente de la UDI en Chile
Presidente de la UDI en Chile, Juan Antonio Rodríguez, se refirió a la importancia del desarrollo urbano en el proceso de actualización del Plan Regulador Comunal.

Monte Patria comuna y barrio
Monte Patria comuna y barrio, se refirió a la importancia del desarrollo urbano en el proceso de actualización del Plan Regulador Comunal.

Protección ambiental y natural
Protección ambiental y natural, se refirió a la importancia del desarrollo urbano en el proceso de actualización del Plan Regulador Comunal.

Presidente de la UDI en Chile
Presidente de la UDI en Chile, Juan Antonio Rodríguez, se refirió a la importancia del desarrollo urbano en el proceso de actualización del Plan Regulador Comunal.

Monte Patria comuna y barrio
Monte Patria comuna y barrio, se refirió a la importancia del desarrollo urbano en el proceso de actualización del Plan Regulador Comunal.

Protección ambiental y natural
Protección ambiental y natural, se refirió a la importancia del desarrollo urbano en el proceso de actualización del Plan Regulador Comunal.

Presidente de la UDI en Chile
Presidente de la UDI en Chile, Juan Antonio Rodríguez, se refirió a la importancia del desarrollo urbano en el proceso de actualización del Plan Regulador Comunal.

Monte Patria comuna y barrio
Monte Patria comuna y barrio, se refirió a la importancia del desarrollo urbano en el proceso de actualización del Plan Regulador Comunal.

Protección ambiental y natural
Protección ambiental y natural, se refirió a la importancia del desarrollo urbano en el proceso de actualización del Plan Regulador Comunal.

Presidente de la UDI en Chile
Presidente de la UDI en Chile, Juan Antonio Rodríguez, se refirió a la importancia del desarrollo urbano en el proceso de actualización del Plan Regulador Comunal.

Monte Patria comuna y barrio
Monte Patria comuna y barrio, se refirió a la importancia del desarrollo urbano en el proceso de actualización del Plan Regulador Comunal.

Protección ambiental y natural
Protección ambiental y natural, se refirió a la importancia del desarrollo urbano en el proceso de actualización del Plan Regulador Comunal.

Presidente de la UDI en Chile
Presidente de la UDI en Chile, Juan Antonio Rodríguez, se refirió a la importancia del desarrollo urbano en el proceso de actualización del Plan Regulador Comunal.

Monte Patria comuna y barrio
Monte Patria comuna y barrio, se refirió a la importancia del desarrollo urbano en el proceso de actualización del Plan Regulador Comunal.

Protección ambiental y natural
Protección ambiental y natural, se refirió a la importancia del desarrollo urbano en el proceso de actualización del Plan Regulador Comunal.

Presidente de la UDI en Chile
Presidente de la UDI en Chile, Juan Antonio Rodríguez, se refirió a la importancia del desarrollo urbano en el proceso de actualización del Plan Regulador Comunal.

Monte Patria comuna y barrio
Monte Patria comuna y barrio, se refirió a la importancia del desarrollo urbano en el proceso de actualización del Plan Regulador Comunal.

Protección ambiental y natural
Protección ambiental y natural, se refirió a la importancia del desarrollo urbano en el proceso de actualización del Plan Regulador Comunal.

Presidente de la UDI en Chile
Presidente de la UDI en Chile, Juan Antonio Rodríguez, se refirió a la importancia del desarrollo urbano en el proceso de actualización del Plan Regulador Comunal.

- **Ovalle Hoy – 22.08.2022**

Instituto de Políticas Públicas UCN es parte del proceso de actualización del Plan Regulador de Monte Patria



El ZPP UCN – Coquimbo, el Municipio de Monte Patria y la Concellera Godefrida Gaxiola participan en el desarrollo de un nuevo Plan Regulador para la comuna, donde la participación ciudadana es fundamental.

Conocer y validar los principales temas que determinan el desarrollo territorial de Monte Patria, de aquí a 20 años más, fueron los principales objetivos de la Primera Audiencia Pública en la que se realizó la presentación de la Ordenanza que actualiza el Plan Regulador Comunal, elaborada conjuntamente por el Consejo Municipal, asesorada por los organismos que la elaboraron (Instituto de Políticas Públicas de la Universidad Católica del Norte (UCN) – Coquimbo, en el marco del Centro Urbano y Desarrollo de la comuna.

En la instancia, los y las asistentes tuvieron la oportunidad de conocer en detalle la Ordenanza que actualiza el Plan Regulador Comunal y la Ley de Urbanización, además de la propuesta conceptual de desarrollo urbano para la Comuna en el futuro.

En la propuesta se pudo identificar elementos relevantes para el desarrollo del territorio, tales como el equipamiento, el estado físico y del medio urbano, el patrimonio histórico y artístico, entre otros aspectos mencionados en la primera jornada de Participación Ciudadana. Así lo señaló el Secretario Comunal de Participación del Municipio de Monte Patria, Néstor Salazar Sánchez.

“En esta segunda etapa de participación ciudadana se presentó lo que es la imagen urbana, una imagen objetiva que permite la consulta en conjunto al Consejo Municipal sobre la base de diagnósticos que se han realizado y se van a desarrollar conjuntamente, como es el caso de la ciudad de Valdivia y del desarrollo que la comuna y Monte Patria en particular pueden tener en adelante”, señaló el funcionario.

Por su parte, el alcalde del ZPP UCN Coquimbo, Cristian Pizarro Leiva, se refirió a la importancia de desarrollar procesos participativos efectivos, además de valorar la labor del ZPP en esta instancia.

Los procesos de participación ciudadana son claves para evaluar y validar la institucionalidad pública a la ciudadanía, en este sentido la labor del Instituto de Políticas Públicas de la UCN es clave para que se realicen procesos de participación efectivos, objetivos y transparentes.

Tras conversar con distintos actores públicos de nivel municipal (municipalidad, regional (GORE y CORFO) y sector empresarial) que permiten fortalecer la gestión pública en todos los niveles, afirmó Pizarro.

¿Qué es una imagen objetiva?

Este concepto constituye una representación escrita con soporte gráfico sobre temas los habituales y las autoridades visualizan el territorio en el futuro, para poder “mirarlo”. Se caracteriza por ser una imagen que muestra el territorio de la comuna en el futuro, con un color uniforme basado en los recursos naturales y patrimoniales de la zona de la comuna, por una posible oportunidad de desarrollar la matriz productiva que es la que define el espacio para el empleo local.

Participación activa

Diego Tena Cerec, jefe de proyecto de la Concellera Godefrida Gaxiola explica la importancia de la participación de la comunidad, destacando que en esta oportunidad los vecinos y las vecinas pudieron manifestar directamente las problemáticas que surgen a nivel local.

“Queremos trabajar de parte de la propuesta de imagen objetiva, proporcionar que requiere el instrumento reglamentario, por ejemplo, de acuerdo a cómo se va a desarrollar algún tema que está afectando al desarrollo, en ese momento se va a tener un diagnóstico y, sobre ese diagnóstico, por lo tanto, se van a realizar, una evaluación previa de la participación de la comunidad y del desarrollo urbano que se ha hecho en los últimos 20 años, en este proceso de modificación de actualización del plan regulador” indicó el jefe de proyecto.

Por su parte, Ana Bernardi Herrera Castellanos, presidenta de la Unión Comunal de Linderos de la comuna de Monte Patria, manifestó su interés en la comunidad frente a este Plan Regulador. “La idea es trabajar y seguir adelante para que quede el mejor regulador posible, para la comunidad de la parte, que sea un Plan Regulador justo para la comunidad, los vecinos, las personas, las aplicaciones y para los Linderos para ver solo sea justo, para que quede bien definido y regulado”.

Proceso de actualización en curso

Esta primera audiencia pública tuvo que la comunidad puede sentirse integrada y participar en el proceso, lo que se elabora conjuntamente en distintos niveles de la Comuna.

Respecto a este proceso se indicó la etapa de validación de la actualización del Plan Regulador Comunal, lo que según explicó el jefe de proyecto “significa generar certificaciones más en detalle, articular y definir los urbanismos en esta vía de esta línea, que finalmente van a producir de manera muy ordenada los edificios y las intervenciones urbanísticas que se están presentando hoy, en términos de imagen objetiva que se va a actualizar más adelante”.

Los y las vecinos interesados en presentar observaciones a la Ordenanza presentada, podrán hacerlo hasta el 30 de agosto, accediendo a ella en el sitio web www.municipalidad.cl, donde encontrarán el documento de resumen ejecutivo y el plan de Imagen Urbana para poder realizar mejor la observación. Normal y como siempre, cualquier duda puede ser consultada en el correo electrónico atencionciudadana@ucn.cl.

- **Diario Limarí – 22.08.2022**



HOME | LIMARÍ | NOTICIAS | PROGRAMACIÓN | CONTACTO | RESERVAS

Inicio / Limarí / Instituto de Políticas Públicas UCN es parte del proceso de actualización del Plan Regulador de Monte Patria

Instituto de Políticas Públicas UCN es parte del proceso de actualización del Plan Regulador de Monte Patria

Publicado el 22 de agosto de 2022 a las 10:00



El IPP UCN – Cooperativa, el Municipio de Monte Patria y la Comisaría Cuadrada avanzan en el desarrollo de un nuevo Plan Regulador para la comuna, desde la participación ciudadana en los talleres.

Conocer y validar las propuestas viables que define el desarrollo territorial de Monte Patria, de aquí a 20 años más, fueron los principales objetivos de la Primera Audiencia Pública en la que se realizó la presentación de la Hoja de Trabajo del Plan Regulador Territorial, aprobada recientemente por el Consejo Municipal, actividad que fue organizada por la comuna, en colaboración con la Municipalidad de Monte Patria, y el Instituto de Políticas Públicas (IPP) de la Universidad Católica del Norte (UCN) – Cooperativa, en el Salón del Cabildo Territorio y Recreacional de la comuna.

En la instancia, los y las asistentes tuvieron la oportunidad de conocer en detalle la Hoja de Trabajo de la Comuna y la Hoja de Trabajo sustentada en la propuesta conceptual de desarrollo urbano para la Comuna en el futuro.

En la presentación se pudo identificar elementos relevantes para el desarrollo del territorio, tales como el equipamiento, el agua potable y del área urbana, el transporte, el patrimonio y el desarrollo, entre otros aspectos involucrados en la primera Hoja de Trabajo del Plan Regulador Territorial, así como el desarrollo conceptual de Montañas del Noroeste de Monte Patria, Monte Trévez y Monte Ochoa.

“En esta segunda etapa de participación ciudadana de presentar lo que es la Hoja de Trabajo, una Hoja de Trabajo que valida y la sustentada en conjunto al Consejo Municipal sobre la base del diagnóstico que se está realizando y se pasa a desarrollar conceptualmente, como se plantea una Hoja de Trabajo y del territorio que se genera y Monte Patria ya participar puede tener un rol activo”, señaló el funcionario.

Por su parte, el director del IPP UCN Cooperativa, Cristian Morales Lillo, se refirió a la importancia del desarrollo de procesos participativos efectivos, además destacó la labor del IPP en este sentido.

“Los procesos de participación ciudadana son claves para acercar y validar la sostenibilidad jurídica a la ciudadanía, en esta instancia la labor del Instituto de Políticas Públicas de la UCN es clave para que se realice el proceso de participación efectiva, abierta y transparente. Hemos considerado con diversos actores adicionales de nivel regional (municipal, regional UCN y CIREC) y nacional (municipios) que permiten fortalecer la gestión pública en todo los niveles”, afirmó Morales.

¿Qué es una Hoja de Trabajo?

Una Hoja de Trabajo es una representación escrita con soporte gráfico sobre cómo se habitará y se ordenará el territorio en el futuro, para poder entender los escenarios de planificación a largo plazo. En esta etapa, los conceptos técnicos se validan al territorio de Monte Patria como un espacio geográfico con un alto contenido histórico en los recursos culturales y patrimoniales de su casco de la comuna, con una fuerte identidad de desarrollo y medio ambiente que se le da forma al espacio para el futuro local.

Participación activa

Tridigit Tigo UCN, jefe de proyecto de la estructura institucional actual de manera puntual la participación de la comunidad, indicando que, en esta oportunidad las voces y las ideas pueden manifestarse inmediatamente, los procedimientos que se siguen a todo nivel.

“Queremos validar la parte de la propuesta de Hoja de Trabajo, entendiendo que respecto al movimiento agrícola en términos, por ejemplo, de cuánto tierra o cuánto de alguna zona que quiere afectar el desarrollo, ya sea en términos de cultivos o tipo de equipamiento, por lo tanto, de todas maneras, una evaluación positiva de la participación de la comunidad y del desarrollo urbano que se genera en los sectores y a los niveles en este proceso de actualización de actualización del plan regulador” indicó el jefe de proyecto.

Por su parte, Ana Bernardi Herrera Castellanos, presidenta de la Unión Comunal de Cortes del sector de Monte Patria, señaló al sector que existe en la comuna sobre el Plan Regulador. “La idea es validar y tener presente para que quede lo más lo más mejor posible, para la comunidad de la gente que vive en Monte Patria que vive en la comuna, los vecinos, las personas, las agricultoras y para los chicos para que todo sea bueno, para que quede bien ordenado y regulado”.

Proceso de actualización en curso

Esta primera instancia pública busca que la comunidad pueda validar la Hoja de Trabajo presentada en la Hoja de Trabajo, ya que se están realizando en distintas localidades de la comuna. Además, en esta instancia se realizó la etapa de validación de la actualización del Plan Regulador Territorial, lo que incluye, según el jefe de proyecto, “validar generar modificaciones más en detalle, aclaraciones y modificaciones urbanísticas en cada una de las zonas, que hoy en día son un poco de terreno muy delimitado los límites y las relaciones urbanísticas que se están presentando hoy, en términos de Hoja de Trabajo que se está preparando más detallada”.

Una y las voces relevantes en general observaron a la Hoja de Trabajo presentada, también fueron hechas el 22 de agosto, accediendo al sitio web www.comunamontepatria.cl, desde donde se puede acceder al documento de consulta pública y el plan de Hoja de Trabajo para poder participar de manera presencialmente realizar la presentación formal de las ideas y sugerencias al comunidad@montepatria.cl.

SEÑAL RADIO LIMARÍ EN OVALLE



CONTACTO DEPORTIVO



SEÑALES DE TWITTER

Twitter por @radio1040

EL TIEMPO EN OVALLE



SEÑAL EVENTOS ESPECIALES – OVALLE



ESCUCHAMOS EN TU TELÉFONO



- El Ovallino – 23.08.2022

Vincemos junto a instituciones públicas y privadas

Inician audiencias para discutir el próximo Plan Regulador de Monte Patria



23/08/2022 10:00:00

Ordoño teleguía

Con el objetivo de elaborar el programa a aplicar en la comuna montepatriina, con respecto a urbanismo, organización y otras gestiones, se dio inicio a las reuniones y foros en las que la participación ciudadana es fundamental

Comuna y varias de las instituciones públicas que conforman el desarrollo territorial de Monte Patria, se juntaron estos días para dar inicio a las audiencias públicas de la Primera Audiencia Pública en la que se dio inicio a la presentación de la imagen Urbana del Plan Regulador Comunal, apostando fuertemente por el Consejo Municipal, actividad que fue organizada por la Comisión Directiva en coordinación con el Director General de Monte Patria, y el Intendente Patricio Rodríguez (DIP) de la Universidad Católica del Norte (UCN), Rector de la Facultad de Ingeniería y Arquitectura de la comuna.

En la instancia, los asistentes tuvieron la oportunidad de conocer en detalle la imagen Urbana de la comuna y la realidad, concordando en la propuesta conceptual de desarrollo urbano para la comuna en el futuro.

En la propuesta se pudo identificar elementos relevantes para el desarrollo del territorio, tales como el equipamiento, espacio verde y de recreación, Protección Patrimonial y Arqueológica, entre otros aspectos mencionados en la primera instancia.

En esta segunda etapa de participación ciudadana se presentó al plan de la imagen Urbana, una imagen que se elaboró en conjunto al Consejo Municipal, donde se dio inicio al desarrollo de la comuna y Monte Patria en particular, considerando el desarrollo urbano de la comuna, Consejo de Planificación, Marco Estratégico.

Por su parte, el Intendente del IPP (DIP) Rodríguez, Rodrigo Morales, se refirió a la importancia del desarrollo de procesos participativos efectivos, además de destacar la labor del IPP en esta instancia.

Los procesos de participación ciudadana son clave para el desarrollo y el crecimiento territorial de la comuna, por lo que se espera que esta instancia sea un punto de partida para un proceso de participación efectiva, abierta y transparente, donde se puedan definir acciones concretas de desarrollo urbano, regional (DIP) y local (Municipalidad) que permitan mejorar la gestión pública y el bienestar de la comuna.

Imagen Urbana

El concepto de Imagen Urbana constituye una representación visual que define la calidad visual, estructura espacial y del territorio urbano y territorial de la comuna, para lo que se prioriza los principios de planificación Urbana del PRC. En este caso, los conceptos clave del desarrollo urbano de Monte Patria como un espacio urbano con un nivel urbano basado en los recursos naturales y geomorfológicos de la zona de la comuna, comuna que presenta gran potencial de desarrollo, se trata de una instancia que se da inicio al desarrollo urbano de la comuna.

Participación activa

El jefe de proyecto de la consultora desarrolladora Urbana, Felipe Muñoz de Morales, explicó la importancia de la participación ciudadana en esta instancia, ya que es una oportunidad para que los vecinos puedan manifestar sus opiniones y propuestas para el desarrollo urbano de la comuna.

“Nuestro trabajo a partir de la propuesta de imagen Urbana, apostamos que durante el transcurso de esta instancia, los asistentes de la comuna, tanto en las audiencias públicas, como en las reuniones de trabajo, se puedan expresar sus opiniones y propuestas, para lo que se prioriza la participación ciudadana en esta instancia, ya que es una oportunidad para que los vecinos puedan manifestar sus opiniones y propuestas para el desarrollo urbano de la comuna.”

Por su parte, Ana Beltrán, Rectora, presidenta de la Unión Comunal de la comuna de Monte Patria, manifestó su interés en esta instancia y en el Plan Regulador. “La idea es trabajar y seguir adelante para que podamos ir mejorando la comuna, para lo que se prioriza la participación ciudadana en esta instancia, ya que es una oportunidad para que los vecinos puedan manifestar sus opiniones y propuestas para el desarrollo urbano de la comuna.”

Actualización de datos

Esta instancia pública busca que la comunidad pueda saber la imagen Urbana presentada en la instancia, así que se estará realizando un trabajo conjunto de la comuna, Monte Patria y el IPP, para lo que se prioriza la participación ciudadana en esta instancia, ya que es una oportunidad para que los vecinos puedan manifestar sus opiniones y propuestas para el desarrollo urbano de la comuna.”

Los vecinos interesados en conocer más detalles de la imagen Urbana presentada, pueden hacerlo desde el 23 de agosto hasta el día 27 de agosto, en la oficina de la comuna de Monte Patria, para lo que se prioriza la participación ciudadana en esta instancia, ya que es una oportunidad para que los vecinos puedan manifestar sus opiniones y propuestas para el desarrollo urbano de la comuna.”

LA IMAGEN URBANA



Detalle de Monte Patria, se presentará a la Prueba de Audiencia de Monte Patria



Con la reunión de trabajo se profundiza la propuesta de imagen Urbana



Más de 20 personas se involucran en la instancia







Más de 20 personas se involucran en la instancia



Más de 20 personas se involucran en la instancia

2. Publicaciones en redes sociales

a) Grilla

TEXTO	ETIQUETAS	GRÁFICA
<p>Ayer nos reunimos con algunos Órganos de Administración del Estado, para continuar con el proceso de Evaluación Ambiental Estratégica (EAE) 📄 □</p> <p>Seguiremos contándoles cómo avanza esta actualización del Plan Regulador Comunal de Monte Patria □</p>	<p>#montepatria #planregulador #planificacion #evaluacionambiental #chañaralalto</p>	
<p>Estimados vecinos y vecinas de Monte Patria y sus alrededores, pronto nos volveremos a encontrar.</p> <p>Se aproxima una nueva jornada de Audiencias Públicas, donde presentaremos la imagen objetivo en la que hemos estado trabajando en los últimos meses 📄 □</p> <p>Aquí les dejamos las fechas y lugares donde se realizarán cada una de estas audiencias. ¡Nos vemos pronto! □ □</p> <p>Juntos planificamos nuestra comuna □ □</p>	<p>#montepatria #planregulador #planificacion #evaluacionambiental #huatulame</p>	
<p>¡REAGENDADAS! Debido a la situación meteorológica de las últimas semanas en la región, decidimos reagendar nuestras audiencias públicas en las distintas localidades de #MontePatria, donde presentaremos la imagen objetivo en la que hemos estado trabajando en los últimos meses.</p> <p>Aquí les dejamos las nuevas fechas y lugares donde se realizarán cada una de estas audiencias. ¡Nos vemos pronto!</p> <p>Juntos planificamos nuestra comuna.</p>	<p>#planregulador #planificacion #evaluacionambiental #participacionciudadana #desarrollo #rapel #chilecito #tulahuén #carén #huatulame #chañaralalto #elpalqui #montepatria @munimpatria @ippucncoquimbo</p>	
<p>¡Atención #MontePatria! □</p> <p>Llegó la hora de presentarles la imagen objetivo en la cual hemos estado trabajando durante los últimos meses. ¡Pronto nos vemos! 📄 □</p>	<p>#planregulador #planificacion #evaluacionambiental #participacionciudadana #desarrollo #rapel #chilecito #tulahuén #carén #huatulame #chañaralalto #elpalqui #montepatria @munimpatria @ippucncoquimbo</p>	

<p>¡Atención #ElPalqui! <input type="checkbox"/></p> <p>Llegó la hora de presentarles la imagen objetivo en la cual hemos estado trabajando durante los últimos meses. ¡Pronto nos vemos! 📢 <input type="checkbox"/></p>	<p>#planregulador #planificacion #evaluacionambiental #participacionciudadana #desarrollo #rapel #chilecito #tulahun #carén #huatulame #chañaralalto #elpalqui #montepatria @munimpatria @ippucncoquimbo</p>	
<p>¡Atención #Huatulame! <input type="checkbox"/></p> <p>Llegó la hora de presentarles la imagen objetivo en la cual hemos estado trabajando durante los últimos meses. ¡Pronto nos vemos! 📢 <input type="checkbox"/></p>	<p>#planregulador #planificacion #evaluacionambiental #participacionciudadana #desarrollo #rapel #chilecito #tulahun #carén #huatulame #chañaralalto #elpalqui #montepatria @munimpatria @ippucncoquimbo</p>	
<p>¡Atención #ChañaralAlto! <input type="checkbox"/></p> <p>Llegó la hora de presentarles la imagen objetivo en la cual hemos estado trabajando durante los últimos meses. ¡Pronto nos vemos! 📢 <input type="checkbox"/></p>	<p>#planregulador #planificacion #evaluacionambiental #participacionciudadana #desarrollo #rapel #chilecito #tulahun #carén #huatulame #chañaralalto #elpalqui #montepatria @munimpatria @ippucncoquimbo</p>	
<p>¡Atención #Mialqui! <input type="checkbox"/></p> <p>Llegó la hora de presentarles la imagen objetivo en la cual hemos estado trabajando durante los últimos meses. ¡Pronto nos vemos! 📢 <input type="checkbox"/></p>	<p>#planregulador #planificacion #evaluacionambiental #participacionciudadana #desarrollo #rapel #chilecito #tulahun #carén #huatulame #chañaralalto #elpalqui #montepatria @munimpatria @ippucncoquimbo</p>	
<p>¡Atención #Pedregal! <input type="checkbox"/></p> <p>Llegó la hora de presentarles la imagen objetivo en la cual hemos estado trabajando durante los últimos meses. ¡Pronto nos vemos! 📢 <input type="checkbox"/></p>	<p>#planregulador #planificacion #participacionciudadana #desarrollo #rapel #chilecito #tulahun #carén #huatulame #chañaralalto #elpalqui #montepatria</p>	

	<p>@munimpatria @ippucncoquimbo</p>	
<p>¡Atención #Tulahuén! <input type="checkbox"/> Llegó la hora de presentarles la imagen objetivo en la cual hemos estado trabajando durante los últimos meses. ¡Pronto nos vemos! <input type="checkbox"/></p>	<p>#planregulador #planificacion #evaluacionambiental #participacionciudadana #desarrollo #rapel #chilecito #tulahuén #carén #huatulame #chañaralalto #elpalqui #montepatria @munimpatria @ippucncoquimbo</p>	
<p>¡Atención #LasMollacas! <input type="checkbox"/> Llegó la hora de presentarles la imagen objetivo en la cual hemos estado trabajando durante los últimos meses. ¡Pronto nos vemos! <input type="checkbox"/></p>	<p>#planregulador #planificacion #evaluacionambiental #participacionciudadana #desarrollo #rapel #chilecito #tulahuén #carén #huatulame #chañaralalto #elpalqui #montepatria @munimpatria @ippucncoquimbo</p>	
<p>Una gran participación de vecinos y vecinas de #MontePatria tuvo nuestra primera Audiencia Pública para mostrar la Imagen Objetivo para la comuna, trabajo de actualización del Plan Regulador comunal que se realiza con la colaboración de la comunidad <input type="checkbox"/><input type="checkbox"/> En estos importantes encuentros que se realizarán hasta el 12 de agosto en diversas localidades de la comuna, se presenta la propuesta de desarrollo para #MontePatria, la cual está siendo elaborada a partir de las opiniones de vecinos y vecinas <input type="checkbox"/><input type="checkbox"/> No faltes, tu opinión es muy importante <input type="checkbox"/><input type="checkbox"/><input type="checkbox"/></p>	<p>#planregulador #planificacion #evaluacionambiental #participacionciudadana #desarrollo #rapel #chilecito #tulahuén #carén #huatulame #chañaralalto #elpalqui #montepatria @munimpatria @ippucncoquimbo</p>	

		
<p>Comenzaron nuestras audiencias públicas, teniendo como punto de inicio el Camping Municipal de Monte Patria. Estas fueron las palabras del encargado de proyecto, Rodrigo Tapia.</p> <p><input type="checkbox"/> En nuestro perfil podrás encontrar las fechas y locaciones de las próximas audiencias.</p>	<p>#planregulador #planificacion #participacionciudadana #desarrollo #rapel #chilecito #tulahuen #carén #huatulame #chañaralalto #elpalqui #montepatria @munimpatria</p>	<p>Video</p>
<p><input type="checkbox"/> Comenzaron nuestras audiencias públicas, teniendo como punto de inicio el Camping Municipal de Monte Patria. Estas fueron las palabras del Secretario de Planificación, Marco Etcheverría.</p> <p><input type="checkbox"/> En nuestro perfil podrás encontrar las fechas y locaciones de las próximas audiencias.</p>	<p>#planregulador #planificacion #participacionciudadana #desarrollo #rapel #chilecito #tulahuen #carén #huatulame #chañaralalto #elpalqui #montepatria @munimpatria @ippucncoquimbo</p>	<p>Video</p>
<p><input type="checkbox"/> Comenzaron nuestras audiencias públicas, teniendo como punto de inicio el Camping Municipal de Monte Patria. Estas fueron las palabras de la presidenta de la Unión Comunal Junta Vecinal, Ana Bernarda Herrera.</p> <p><input type="checkbox"/> En nuestro perfil podrás encontrar las fechas y locaciones de las próximas audiencias.</p>	<p>#planregulador #planificacion #evaluacionambiental #participacionciudadana #desarrollo #rapel #chilecito #tulahuen #carén #huatulame #chañaralalto #elpalqui #montepatria @munimpatria @ippucncoquimbo</p>	<p>Video</p>

Vecinos y vecinas de [#ElPalqui](#) conocieron la Imagen Objetivo para la comuna, trabajo de actualización del Plan Regulador comunal que se realiza con la colaboración de la comunidad ☐☐

En estos importantes encuentros que se realizarán hasta el 12 de agosto en diversas localidades de la comuna, se presenta la propuesta de desarrollo para [#MontePatria](#), la cual está siendo elaborada a partir de las opiniones de vecinos y vecinas ☐☐

No dejes de participar, tu opinión es muy importante ☐☐☐

#planregulador
#planificacion
#participacionciudadana
#desarrollo #rapel
#chilecito #tulahuen
#carén #huatulame
#chañaralalto #elpalqui
#montepatria
@munimpatria
@ippucncoquimbo



Continuando con las Audiencias Públicas para mostrar la Imagen Objetivo en el marco del trabajo de actualización del Plan Regulador de Monte Patria, este jueves 4 de agosto se presentó la propuesta de desarrollo para la comuna a los vecinos y vecinas de [#Huatulame](#) ☐☐

En estas audiencias públicas que se realizarán hasta el 12 de agosto en diversas localidades de la comuna, se presenta la propuesta de desarrollo para [#MontePatria](#), la cual está siendo elaborada a partir de las opiniones de vecinos y vecinas ☐☐

Tu opinión es muy importante ☐☐☐

#planregulador
#planificacion
#evaluacionambiental
#participacionciudadana
#desarrollo #rapel
#chilecito #tulahuen
#carén #huatulame
#chañaralalto #elpalqui
#montepatria
@munimpatria
@ippucncoquimbo



Una gran participación de vecinos tuvo la Audiencia Pública realizada en [#Tulahuén](#) el jueves 11 de agosto ☐☐

En la ocasión se dio a conocer la Imagen Objetivo realizada en el marco del trabajo de actualización del Plan Regulador de Monte Patria ☐☐

En estas audiencias públicas que se realizarán hasta el 12 de agosto en diversas localidades de la comuna, se presenta la propuesta de desarrollo para [#MontePatria](#), la cual está siendo elaborada a partir de las opiniones de vecinos y vecinas ☐☐

Tu opinión es muy importante ☐

#planregulador
#planificacion
#evaluacionambiental
#participacionciudadana
#desarrollo #rapel
#chilecito #tulahun
#carén #huatulame
#chañaralalto #elpalqui
#montepatria
@munimpatria
@ippucncoquimbo



Les compartimos algunas fotografías de la Audiencia Pública realizada en [#Pedregal](#), el pasado 10 de agosto, donde contamos con una importante participación ☐☐

En la ocasión se dio a conocer la Imagen Objetivo realizada en el marco del trabajo de actualización del Plan Regulador de Monte Patria, la cual está siendo

#planregulador
#planificacion
#evaluacionambiental
#participacionciudadana
#desarrollo #rapel
#chilecito #tulahun
#carén #huatulame
#chañaralalto #elpalqui
#montepatria



retroalimentada por las opiniones de vecinos y vecinas
Tu opinión es muy importante

@munimpatria
@ippucncoquimbo




El pasado 09 de agosto tuvimos la posibilidad de reunirnos con los vecinos y vecinas de Mialqui, donde pudimos darle a conocer la Imagen Objetivo en el marco del trabajo de actualización del Plan Regulador de Monte Patria
Tu opinión es muy importante

#planregulador
#planificacion
#evaluacionambiental
#participacionciudadana
#desarrollo #rapel
#chilecito #tulahuén
#carén #huatulame
#chañara alto #elpalqui
#montepatria
@munimpatria
@ippucncoquimbo



		
<p>Lee el artículo completo publicado por el diario El Ovalino, en el siguiente enlace</p> <p>□□ https://bit.ly/N-IO □</p>		
<p>Hace unos días, tuvimos la posibilidad de presentar el avance del Plan Regulador Comunal (PRC) de Monte Patria a los miembros del Consejo de la Sociedad Civil (COSOC) 🗣️ □</p>	<p>#planregulador #planificacion #evaluacionambiental #participacionciudadana #desarrollo #rapel #chilecito #tulahuén #carén #huatulame #chañaralalto #elpalqui #montepatria @munimpatria @ippucncoquimbo</p>	 



3. Instalación de gráficas en los pueblos





4. Envío de mensajes de WhatsApp



Para el envío de los mensajes por WhatsApp se crearon grupos de contactos, cada uno de los cuales reunió a contactos de las localidades en las cuales se realizaron las diversas actividades, como son Monte Patria, El Palqui, Chañaral Alto, Huatulame, Carén, Tulahuén, Chilcito y Rapel.


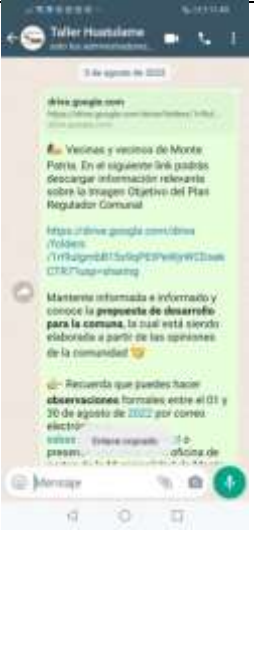

Actividades:

Jornada Audiencias Públicas en 8 territorios (Difusión: 26.07.2022 – 12.08.2022).



Localidad	Fecha	Texto	Gráfica
Monte Patria	26.07.2022	<p>☐ Atención vecinas y vecinos! ¿Quieres opinar y contribuir en la actualización del Plan Regulador de Monte Patria?, entonces no dejes de asistir a la Audiencia Pública para presentación de la Imagen Objetivo ☐☐</p> <p>☐ Martes 02 de agosto ☐ 17:30 pm ☐ Salón del Camping Municipal de Monte Patria</p> <p>En este importante encuentro se presentará la propuesta de desarrollo para la comuna, la cual está siendo elaborada a partir de las opiniones de la comunidad ☐</p> <p>No faltes, tu opinión es muy importante ☐☐☐</p>	
Monte Patria	02.08.2022	<p>¡Atención Vecinas y vecinos de Monte Patria! ☐</p> <p>Llegó la hora de presentarles la imagen objetivo en la cual hemos estado trabajando durante los últimos meses.</p> <p>¡HOY nos vemos! ☐☐</p> <p>☐ Martes 02 de agosto ☐ 17:30 pm ☐ Salón del Camping Municipal de Monte Patria</p>	




<p>Monte Patria</p>	<p>04.08.2022</p>	<p><input type="checkbox"/> Vecinas y vecinos de Monte Patria. En el siguiente link podrás descargar información relevante sobre la Imagen Objetivo del Plan Regulador Comunal</p> <p>Mantente informada e informado y conoce la propuesta de desarrollo para la comuna, la cual está siendo elaborada a partir de las opiniones de la comunidad <input type="checkbox"/></p> <p><input type="checkbox"/><input type="checkbox"/> Recuerda que puedes hacer observaciones formales entre el 01 y 30 de agosto de 2022 por correo electrónico a sebastianbravo@mpatria.cl o presentar una carta en la oficina de partes de la Municipalidad de Monte Patria <input type="checkbox"/></p>	
<p>El Palqui</p>	<p>27.07.2022</p>	<p><input type="checkbox"/> Atención vecinas y vecinos! ¿Quieres opinar y contribuir en la actualización del Plan Regulador de Monte Patria?, entonces no dejes de asistir a la Audiencia Pública para presentación de la Imagen Objetivo <input type="checkbox"/><input type="checkbox"/></p> <p><input type="checkbox"/> Miércoles 03 de agosto <input type="checkbox"/> 17:30 pm <input type="checkbox"/> Escuela de El Palqui</p> <p>En este importante encuentro se presentará la propuesta de desarrollo para la comuna, la cual está siendo elaborada a partir de las opiniones de la comunidad <input type="checkbox"/></p> <p>No faltes, tu opinión es muy importante <input type="checkbox"/><input type="checkbox"/><input type="checkbox"/></p>	



<p>El Palqui</p>	<p>04.08.2022</p>	<p><input type="checkbox"/> Vecinas y vecinos de Monte Patria. En el siguiente link podrás descargar información relevante sobre la Imagen Objetivo del Plan Regulador Comunal</p> <p>Mantente informada e informado y conoce la propuesta de desarrollo para la comuna, la cual está siendo elaborada a partir de las opiniones de la comunidad <input type="checkbox"/></p> <p><input type="checkbox"/><input type="checkbox"/> Recuerda que puedes hacer observaciones formales entre el 01 y 30 de agosto de 2022 por correo electrónico a sebastianbravo@mpatria.cl o presentar una carta en la oficina de partes de la Municipalidad de Monte Patria <input type="checkbox"/></p>	
<p>Huatulame</p>	<p>28.08.2022</p>	<p><input type="checkbox"/> Atención vecinas y vecinos! ¿Quieres opinar y contribuir en la actualización del Plan Regulador de Monte Patria?, entonces no dejes de asistir a la Audiencia Pública para presentación de la Imagen Objetivo <input type="checkbox"/><input type="checkbox"/></p> <p><input type="checkbox"/> Jueves 04 de agosto <input type="checkbox"/> 17:30 pm <input type="checkbox"/> Escuela de Huatulame</p> <p>En este importante encuentro se presentará la propuesta de desarrollo para la comuna, la cual está siendo elaborada a partir de las opiniones de la comunidad <input type="checkbox"/></p> <p>No faltes, tu opinión es muy importante <input type="checkbox"/><input type="checkbox"/><input type="checkbox"/></p>	



<p>Huatulame</p>	<p>04.08.2022</p>	<p>¡Atención Vecinas y vecinos de Monte Patria <input type="checkbox"/></p> <p>Llegó la hora de presentarles la imagen objetivo en la cual hemos estado trabajando durante los últimos meses.</p> <p>¡HOY nos vemos! <input type="checkbox"/></p> <ul style="list-style-type: none"> <input type="checkbox"/> Jueves 04 de agosto <input type="checkbox"/> 17:30 pm <input type="checkbox"/> Escuela de Huatulame 	
<p>Huatulame</p>	<p>05.08.2022</p>	<ul style="list-style-type: none"> <input type="checkbox"/> Vecinas y vecinos de Monte Patria. En el siguiente link podrás descargar información relevante sobre la Imagen Objetivo del Plan Regulador Comunal <p>Mantente informada e informado y conoce la propuesta de desarrollo para la comuna, la cual está siendo elaborada a partir de las opiniones de la comunidad <input type="checkbox"/></p> <ul style="list-style-type: none"> <input type="checkbox"/> Recuerda que puedes hacer observaciones formales entre el 01 y 30 de agosto de 2022 por correo electrónico a sebastianbravo@mpatria.cl o presentar una carta en la oficina de partes de la Municipalidad de Monte Patria <input type="checkbox"/> 	
<p>Chañaral Alto</p>	<p>04.08.2022</p>	<ul style="list-style-type: none"> <input type="checkbox"/> Atención vecinas y vecinos! Llegó la hora de presentarles la imagen objetivo en la cual hemos estado trabajando durante los últimos meses. Agenda esta importante fecha. <ul style="list-style-type: none"> <input type="checkbox"/> Viernes 05 de agosto <input type="checkbox"/> 17:30 pm <input type="checkbox"/> Escuela de Chañaral Alto <p>En este importante encuentro se presentará la propuesta de desarrollo para la comuna, la cual está siendo elaborada a partir de las opiniones de la comunidad <input type="checkbox"/></p>	




		No faltes, tu opinión es muy importante ☐☐☐	
Chañaral Alto	05.08.2022	<p>¡Atención Vecinas y vecinos de Monte Patria ☐</p> <p>Llegó la hora de presentarles la imagen objetivo en la cual hemos estado trabajando durante los últimos meses.</p> <p>¡HOY nos vemos! 📍 ☐</p> <p>☐ Viernes 05 de agosto</p> <p>☐ 17:30 pm</p> <p>☐ Escuela de Chañaral Alto</p>	
Chañaral Alto	08.08.2022	<p>☐ Vecinas y vecinos de Monte Patria. En el siguiente link podrás descargar información relevante sobre la Imagen Objetivo del Plan Regulador Comunal</p> <p>Mantente informada e informado y conoce la propuesta de desarrollo para la comuna, la cual está siendo elaborada a partir de las opiniones de la comunidad ☐</p> <p>☐☐ Recuerda que puedes hacer observaciones formales entre el 01 y 30 de agosto de 2022 por correo electrónico a sebastianbravo@mpatria.cl o presentar una carta en la oficina de partes de la Municipalidad de Monte Patria ☐</p>	

<p>Chilecito - Mialqui</p>	<p>04.08.2022</p>	<p><input type="checkbox"/> Atención vecinas y vecinos! ¿Quieres opinar y contribuir en la actualización del Plan Regulador de Monte Patria?, entonces no dejes de asistir a la Audiencia Pública para presentación de la Imagen Objetivo <input type="checkbox"/></p> <p><input type="checkbox"/> Martes 09 de agosto <input type="checkbox"/> 17:30 pm <input type="checkbox"/> Escuela de Mialqui</p> <p>En este importante encuentro se presentará la propuesta de desarrollo para la comuna, la cual está siendo elaborada a partir de las opiniones de la comunidad <input type="checkbox"/></p> <p>No faltes, tu opinión es muy importante <input type="checkbox"/></p>	
<p>Chilecito - Mialqui</p>	<p>08.08.2022</p>	<p><input type="checkbox"/> Atención vecinas y vecinos! Llegó la hora de presentarles la imagen objetivo en la cual hemos estado trabajando durante los últimos meses. Agenda esta importante fecha.</p> <p><input type="checkbox"/> Mañana martes 09 de agosto <input type="checkbox"/> 17:30 pm <input type="checkbox"/> Escuela de Mialqui</p> <p>En este importante encuentro se presentará la propuesta de desarrollo para la comuna, la cual está siendo elaborada a partir de las opiniones de la comunidad <input type="checkbox"/></p> <p>No faltes, tu opinión es muy importante <input type="checkbox"/></p>	

<p>Chilecito - Mialqui</p>	<p>08.08.2022</p>	<p>¡Atención Vecinas y vecinos de Monte Patria! <input type="checkbox"/></p> <p>Llegó la hora de presentarles la imagen objetivo en la cual hemos estado trabajando durante los últimos meses.</p> <p>¡HOY nos vemos! <input type="checkbox"/></p> <ul style="list-style-type: none"> <input type="checkbox"/> Martes 09 de agosto <input type="checkbox"/> 17:30 pm <input type="checkbox"/> Escuela de Mialqui 	
<p>Chilecito - Mialqui</p>	<p>08.08.2022</p>	<ul style="list-style-type: none"> <input type="checkbox"/> Vecinas y vecinos de Monte Patria. En el siguiente link podrás descargar información relevante sobre la Imagen Objetivo del Plan Regulador Comunal <p>Mantente informada e informado y conoce la propuesta de desarrollo para la comuna, la cual está siendo elaborada a partir de las opiniones de la comunidad <input type="checkbox"/></p> <ul style="list-style-type: none"> <input type="checkbox"/> <input type="checkbox"/> <p>Recuerda que puedes hacer observaciones formales entre el 01 y 30 de agosto de 2022 por correo electrónico a sebastianbravo@mpatria.cl o presentar una carta en la oficina de partes de la Municipalidad de Monte Patria <input type="checkbox"/></p>	
<p>Pedregal - Carén</p>	<p>05.08.2022</p>	<ul style="list-style-type: none"> <input type="checkbox"/> Atención vecinas y vecinos! ¿Quieres opinar y contribuir en la actualización del Plan Regulador de Monte Patria?, entonces no dejes de asistir a la Audiencia Pública para presentación de la Imagen Objetivo <input type="checkbox"/> <ul style="list-style-type: none"> <input type="checkbox"/> Miércoles 10 de agosto <input type="checkbox"/> 17:30 pm <input type="checkbox"/> Escuela de Pedregal <p>En este importante encuentro se presentará la propuesta de desarrollo para la comuna, la cual</p>	

		<p>está siendo elaborada a partir de las opiniones de la comunidad <input type="checkbox"/></p> <p>No faltes, tu opinión es muy importante <input type="checkbox"/><input type="checkbox"/></p>	
Pedregal - Carén	09.08.2022	<p><input type="checkbox"/> Atención vecinas y vecinos! Llegó la hora de presentarles la imagen objetivo en la cual hemos estado trabajando durante los últimos meses. Agenda esta importante fecha.</p> <p><input type="checkbox"/> Mañana miércoles 10 de agosto <input type="checkbox"/> 17:30 pm <input type="checkbox"/> Escuela de Pedregal</p> <p>En este importante encuentro se presentará la propuesta de desarrollo para la comuna, la cual está siendo elaborada a partir de las opiniones de la comunidad <input type="checkbox"/><input type="checkbox"/></p> <p>No faltes, tu opinión es muy importante <input type="checkbox"/><input type="checkbox"/></p>	 <p>The screenshot shows a WhatsApp message from 'Taller Carén' with the subject 'INVITACIÓN'. The text in the message reads: '¡Atención vecinas y vecinos! Llegó la hora de presentarles la imagen objetivo en la cual hemos estado trabajando durante los últimos meses. Agenda esta importante fecha. Mañana miércoles 10 de agosto 17:30 pm Escuela de Pedregal'.</p>
Pedregal - Carén	10.08.2022	<p>¡Atención Vecinas y vecinos de Monte Patria <input type="checkbox"/></p> <p>Llegó la hora de presentarles la imagen objetivo en la cual hemos estado trabajando durante los últimos meses.</p> <p>¡HOY nos vemos! <input type="checkbox"/></p> <p><input type="checkbox"/> Miércoles 10 de agosto <input type="checkbox"/> 17:30 pm <input type="checkbox"/> Escuela de Pedregal</p>	 <p>The screenshot shows a WhatsApp message from 'Taller Carén' with the subject 'PLAN REGULADOR DE MONTE PATRIA'. The text in the message reads: '¡Atención vecinas y vecinos de Monte Patria! ¡¡ Llegó la hora de presentarles la imagen objetivo en la cual hemos estado trabajando durante los últimos meses. ¡HOY nos vemos! Mañana miércoles 10 de agosto 17:30 pm Escuela de Pedregal'.</p>

<p>Pedregal - Carén</p>	<p>11.08.2022</p>	<p><input type="checkbox"/> Vecinas y vecinos de Monte Patria. En el siguiente link podrás descargar información relevante sobre la Imagen Objetivo del Plan Regulador Comunal</p> <p>Mantente informada e informado y conoce la propuesta de desarrollo para la comuna, la cual está siendo elaborada a partir de las opiniones de la comunidad <input type="checkbox"/></p> <p><input type="checkbox"/><input type="checkbox"/> Recuerda que puedes hacer observaciones formales entre el 01 y 30 de agosto de 2022 por correo electrónico a sebastianbravo@mpatria.cl o presentar una carta en la oficina de partes de la Municipalidad de Monte Patria <input type="checkbox"/></p>	
<p>Tulahuén</p>	<p>10.08.2022</p>	<p><input type="checkbox"/> Atención vecinas y vecinos! Llegó la hora de presentarles la imagen objetivo en la cual hemos estado trabajando durante los últimos meses. Agenda esta importante fecha.</p> <p><input type="checkbox"/> Mañana jueves 11 de agosto</p> <p><input type="checkbox"/> 17:30 pm</p> <p><input type="checkbox"/> Escuela de Tulahuén</p> <p>En este importante encuentro se presentará la propuesta de desarrollo para la comuna, la cual está siendo elaborada a partir de las opiniones de la comunidad <input type="checkbox"/><input type="checkbox"/></p> <p>No faltes, tu opinión es muy importante <input type="checkbox"/><input type="checkbox"/><input type="checkbox"/></p>	

Tulahuén	11.08.2022	<p>¡Atención Vecinas y vecinos de Monte Patria <input type="checkbox"/></p> <p>Llegó la hora de presentarles la imagen objetivo en la cual hemos estado trabajando durante los últimos meses.</p> <p>¡HOY nos vemos! <input type="checkbox"/></p> <ul style="list-style-type: none"> <input type="checkbox"/> Jueves 11 de agosto <input type="checkbox"/> 17:30 pm <input type="checkbox"/> Escuela de Tulahuén 	
Tulahuén	12.08.2022	<ul style="list-style-type: none"> <input type="checkbox"/> Vecinas y vecinos de Monte Patria. En el siguiente link podrás descargar información relevante sobre la Imagen Objetivo del Plan Regulador Comunal <p>Mantente informada e informado y conoce la propuesta de desarrollo para la comuna, la cual está siendo elaborada a partir de las opiniones de la comunidad <input type="checkbox"/></p> <ul style="list-style-type: none"> <input type="checkbox"/> Recuerda que puedes hacer observaciones formales entre el 01 y 30 de agosto de 2022 por correo electrónico a sebastianbravo@mpatria.cl o presentar una carta en la oficina de partes de la Municipalidad de Monte Patria <input type="checkbox"/> 	
Rapel – Las Mollacas	10.08.2022	<ul style="list-style-type: none"> <input type="checkbox"/> Atención vecinas y vecinos! Llegó la hora de presentarles la imagen objetivo en la cual hemos estado trabajando durante los últimos meses. Agenda esta importante fecha. <ul style="list-style-type: none"> <input type="checkbox"/> Viernes 12 de agosto <input type="checkbox"/> 17:30 pm <input type="checkbox"/> Sede Social de Las Mollacas <p>En este importante encuentro se presentará la propuesta de desarrollo para la comuna, la cual está siendo elaborada a partir de las opiniones de la comunidad <input type="checkbox"/></p>	

		No faltes, tu opinión es muy importante ☐☐☐	
Rapel – Las Mollacas	12.08.2022	<p>¡Atención Vecinas y vecinos de Monte Patria ☐</p> <p>Llegó la hora de presentarles la imagen objetivo en la cual hemos estado trabajando durante los últimos meses.</p> <p>¡HOY nos vemos! 📍 ☐</p> <p>☐ Viernes 12 de agosto</p> <p>☐ 17:30 pm</p> <p>☐ Sede Social de Las Mollacas</p>	
Rapel – Las Mollacas	16.08.2022	<p>☐ Vecinas y vecinos de Monte Patria. En el siguiente link podrás descargar información relevante sobre la Imagen Objetivo del Plan Regulador Comunal</p> <p>Mantente informada e informado y conoce la propuesta de desarrollo para la comuna, la cual está siendo elaborada a partir de las opiniones de la comunidad ☐</p> <p>☐☐ Recuerda que puedes hacer observaciones formales entre el 01 y 30 de agosto de 2022 por correo electrónico a sebastianbravo@mpatria.cl o presentar una carta en la oficina de partes de la Municipalidad de Monte Patria ☐</p>	

5. Servicio de perifoneo

Las acciones de perifoneo fueron realizadas por vehículos proporcionados por la municipalidad de Monte Patria, a raíz de lo cual se les proporcionó un texto tipo para su difusión:

Textos propuestos:

¡Atención vecinas y vecinos! ¿Quieres opinar y contribuir en la actualización del Plan Regulador de Monte Patria?, entonces no dejes de asistir a la Segunda Jornada de Participación Ciudadana.

En este importante encuentro se presentará la Imagen Objetivo del Plan Regulador,

imagen que entrega una propuesta de desarrollo para la comuna elaborada a partir de las opiniones de la comunidad.

Nos reuniremos este martes 19 de julio, desde las 17:30 horas, en el Salón del Camping Municipal de Monte Patria. No faltes, tu opinión es muy importante.

Invita, Ilustre Municipalidad de Monte Patria.

Texto para perifoneo 2:

¡Atención vecinas y vecinos! ¿Quieres opinar y contribuir en la actualización del Plan Regulador de Monte Patria?, entonces no dejes de asistir a la Segunda Jornada de Participación Ciudadana que se realizará entre el 19 y el 29 de julio en diferentes localidades de Monte Patria.

En este importante encuentro se presentará la Imagen Objetivo del Plan Regulador, imagen que entrega una propuesta de desarrollo para la comuna elaborada a partir de las opiniones de la comunidad.

No faltes, tu opinión es muy importante.

Invita, Ilustre Municipalidad de Monte Patria.

6. Diseños gráficos

a) Diseño de afiches informativos tipo para impresión. Julio.

Descargar desde:

<https://drive.google.com/drive/folders/1I7XYTVGnPqVdm5g5X0cKMo42qVuTSpxL?usp=sharing>



b) Diseño de afiches informativos tipo para impresión. Agosto.

Descargar desde:

<https://drive.google.com/drive/folders/1xPEJmQ1yKPz3WSkRramGPgxXlnSGEWf?usp=sharing>



c) **Diseño de afiches informativos tipo para redes sociales. Julio:**

Descargar desde:

<https://drive.google.com/drive/folders/1VmlEaDnbUsSoadzvbKMhH-hV9OHqzqqX?usp=sharing>



d) Diseño de afiches informativos tipo para redes sociales. Agosto:

Descargar desde:

https://drive.google.com/drive/folders/13frA3PB_IWHibHOITBfLHvpfTpumr1d1?usp=sharing



e) Diseño pasacalles. Julio:

Descargar desde:

https://drive.google.com/drive/folders/17DxdCsPPitNWN_wBiOeKn62BInmdGdwa?usp=sharing



f) Diseño pasacalles. Agosto:

Descargar desde:

<https://drive.google.com/drive/folders/1nF-7KQTrRd2XBTlzqyWf4T3NA2jYwtg?usp=sharing>



7. Campaña radial pagada

La siguiente frase radial fue emitida por la señal de Radio San Bartolomé (Dial 88.1) en la comuna de Monte Patria.

Frase: ¡Atención vecinas y vecinos! ¿Quieres opinar y contribuir en la actualización del Plan Regulador de Monte Patria?, entonces no dejes de asistir a la Audiencia Pública para presentación de la Imagen Objetivo, actividad que se realizará entre el 02 y el 12 de agosto en diferentes localidades de Monte Patria.

En este importante encuentro se presentará la propuesta de desarrollo para la comuna, la cual está siendo elaborada a partir de las opiniones de la comunidad.

No faltes, tu opinión es muy importante.
Invita, Ilustre Municipalidad de Monte Patria.

Fechas de emisión: Entre el 15 y el 19 de julio / el 02 y 12 de agosto.

Horarios de emisión: 11:00 - 12:30 - 13:00 - 14:00 - 17:00 horas.

Descargar desde:

https://drive.google.com/drive/folders/1qRZ8J5aJcNrYxylAhUi_j0xLjVJBMdvX?usp=sharing

D. RESULTADOS LOGRADOS

Entre Junio, Julio y Agosto de 2022, se lograron los siguientes productos comunicacionales:

Objetivos	Tareas	Resultado total Esperado (20 meses)	Resultado trimestral logrado (JJA)
-----------	--------	-------------------------------------	------------------------------------

Diseño, ejecución del Plan de medios	Redactar, editar y gestionar nota de prensa en medios escritos	A lo menos 5 publicaciones en medios escritos	1
	Redactar, editar y gestionar nota de prensa radial	A lo menos 8 emisiones en radios de la zona	1
	Gestionar nota de prensa en TV	A lo menos 1 publicación en canal de TV	-
	Redactar, editar y gestionar nota de prensa en medios digitales	A lo menos 8 publicaciones en medios digitales	5
Redes Sociales	Crear Fanpage y cuenta Instagram	1 Fanpage de Facebook / 1 cuenta Instagram	Cuentas creadas
	Publicar contenidos	Publicación periódica de los Hitos de Difusión y otros contenidos	Sí
Campaña WhatsApp	Redactar, editar y entregar mensajes para convocatoria a Participaciones Ciudadanas	4 mensajes informativos tipo	3 mensajes informativos tipo
Perifoneo	Redactar, editar y entregar mensajes para convocatoria a Participaciones Ciudadanas	4 mensajes informativos tipo	2 mensajes informativos tipo
Diseño gráfico	Diseño de logo y mini manual de marca	1 mini manual de identidad de marca	Sí
	Diseño de avatar para redes sociales	2 versiones de avatar	Sí
	Diseño de afiche informativo tipo	4 afiches informativos	38 afiches informativos
	Diseño Portada de Facebook	1 portada de Facebook	Sí
	Diseño de plantillas para uso en redes sociales.	16 gráficas, formato png, para historias y feed	Sí
Informe	Entregar un documento que resuma las actividades realizadas y los productos obtenidos	1 informe	1 informe