

Plan de difusión

Plan Regulador Comunal de Monte Patria

A. PRESENTACIÓN

El presente informe resume las principales actividades de difusión realizadas en el marco de la actualización del Plan Regulador Comunal de Monte Patria desde enero de 2022 a la fecha.

B. PLANIFICACION

1. Objetivos

- **Objetivo general:**

Realizar acciones comunicacionales para entregar información oportuna a los diversos actores del territorio y, al mismo tiempo, captar la mayor participación de los distintos actores en el levantamiento de información y posterior actualización del Plan Regulador Comunal de Monte Patria.

- **Objetivos específicos:**

- Construir el relato comunicacional.
- Diseñar una estrategia de convocatoria para cada una de las actividades que involucran participación ciudadana y trabajo en terreno.
- Calendarizar las actividades de difusión importantes.
- Elaborar contenidos periodísticos.
- Ejecutar campañas en redes sociales.
- Gestionar apariciones en medios de comunicación.
- Entregar registro audiovisual y fotográfico de la realización del programa.

2. Mensajes estratégicos

Las diferentes acciones comunicacionales se centraron en los siguientes aspectos centrales:

- Actualización del Plan Regulador Comunal.
- Más participación ciudadana.
- Levantamiento de información sobre las problemáticas territoriales.
- Incorporación de problemáticas que afectan a la comuna, como son la sequía, la migración del campo a la ciudad y la falta de empleos y de viviendas.
- Propuesta de un nuevo Plan Regulador Comunal con base en la sustentabilidad.

3. Actores involucrados

- Sociedad civil de monte Patria.
- Dirigentes vecinales.
- Alcalde, concejales y funcionarios municipales.
- Funcionarios del Ministerio de la Vivienda.
- Otros organismos Públicos.
- Empresarios y productores.
- Parlamentarios, concejales, políticos.

4. Públicos objetivos

El presente plan priorizó a tres públicos objetivos:

- a. **Sociedad civil.** Son los habitantes de la comuna de Monte Patria interesados en conocer respecto a la actualización de este Plan Regulador Comunal.
- b. **Agentes del Estado.** Son los representantes del sector público que de una u otra forma tienen relevancia en el desarrollo de la actualización del Plan Regulador Comunal.
- c. **Dirigentes vecinales.** Representantes de las organizaciones comunitarias de la comuna.

5. Hitos de Difusión

Para cumplir con el objetivo estratégico de este plan se planteó la cobertura periodística y publicación en cuentas de redes sociales de las siguientes actividades o Hitos de Difusión:

a) Enero 2022.

- a. Presentación Estrategia de Difusión al Concejo Comunal.

b) Marzo 2022. Diagnóstico.

- a. Difusión de Inicio Evaluación Ambiental Estratégica (EAE).
- b. Exposición Participación Temprana EAE.
- c. Jornada PC1 Diagnóstico Territorial en 8 territorios e Inicio EAE.

c) Junio 2022. Imagen Objetivo.

- a. Presentación Imagen Objetivo a Concejo Comunal.
- b. Exposición a Comunidad Imagen Objetivo.
- c. Jornada PC2 Imagen Objetivo y Audiencias Públicas.

d) Diciembre 2022. Anteproyecto.

- a. Difusión Jornada Anteproyecto.
- b. Exposición a Comunidad Anteproyecto.
- c. Jornada PC3 Anteproyecto Consulta Pública previa.

e) Julio 2023. Proyecto Final.

- a. Difusión Consulta Pública EAE.
- b. Exposición Consulta Pública EAE.
- c. Jornada PC4 Proyecto Consulta Pública EAE.

6. Medios de Difusión

Con el fin de llegar a la mayor cantidad de vecinos de la comuna de Monte Patria se utilizaron diferentes medios de difusión, como son:

- **Plan de medios.** De manera transversal a los Hitos de Difusión, durante la realización del presente proyecto se efectuó un Plan de Medios, el cual gestionó apariciones en medios escritos, radiales y audiovisuales. Estas acciones consideraron el reporte, redacción y gestión de medios, como también la grabación de las frases que se emitirán en las radios.
- **Publicaciones en redes sociales.** Para el éxito de este Plan, se consideró la creación de un Fanpage de Facebook y una cuenta de empresa de Instagram, en las cuales se publicaron los principales hitos de difusión para su viralización entre los públicos objetivos. Periódicamente se elaboró contenido para subir a estas plataformas. Dicho contenido estuvo enfocado en reforzar en las distintas comunidades la importancia de su participación en este proceso.
- **Instalación de afiches en los pueblos.** Debido al fuerte componente de ruralidad existente en Monte Patria, de forma paralela a la gestión de medios y de la publicación en redes sociales, se entregaron afiches informativos para su instalación en puntos estratégicos de las principales localidades de la comuna. En estos afiches se invitó a los vecinos a participar en las diversas actividades, especialmente en las jornadas de participación ciudadana.
- **Envío de mensajes de WhatsApp.** Los mensajes de WhatsApp son una potente herramienta de difusión, ya que permiten llegar de forma personalizada a los diferentes actores. Es por ello que se enviaron invitaciones a dirigentes vecinales y a actores claves para participar en las diversas actividades, especialmente en las jornadas de participación ciudadana. Para ello se considera el trabajo en conjunto con las Oficinas Municipales Territoriales, con el fin de llegar de manera más directa a los dirigentes de cada territorio a través de los grupos de WhatsApp.
- **Servicio de perifoneo.** Se entregó al municipio un texto para ser difundido en los diferentes poblados de la comuna a través del perifoneo. Esta es una herramienta muy efectiva de difusión si se consideran las características de la comuna, como una débil conectividad a internet y una alta cantidad de población rural.

7. Cronograma del Plan de Medios

Mes	Hito / Tema	Público Objetivo	Gestión / Pago	Formato	Medios sugeridos
1	Inicio del estudio. Presentación a concejo comunal	Agentes del Estado / Dirigentes vecinales / Sociedad civil	Gestión	Radios / Medios digitales / Prensa	Diario El Día / Semanario Tiempo / www.ElObservatodo.cl / Radio San Bartolomé / MiRadio / Radio Valentina / Neomedia.cl
2	Difusión de Inicio EAE	Agentes del Estado / Dirigentes vecinales / Sociedad civil	Gestión	Radios / Medios digitales / Prensa	Diario El Día / Semanario Tiempo / www.ElObservatodo.cl / Radio San Bartolomé / MiRadio / Radio Valentina / Neomedia.cl
3	Exposición Participación Temprana EAE	Dirigentes vecinales / Sociedad civil	Gestión	Radios / Medios digitales / Prensa	Diario El Día / Semanario Tiempo / www.ElObservatodo.cl / Radio San Bartolomé / MiRadio / Radio Valentina / Neomedia.cl
3	Convocatoria a Primera participación ciudadana e inicio EAE	Dirigentes vecinales / Sociedad civil	Gestión	Radios	Radio Valentina / Radio San Bartolomé / Radio Tulahuén / Radio Diversa
3	Cobertura de la Primera participación ciudadana	Agentes del Estado / Sociedad civil	Gestión	Radios / Medios digitales / Prensa	Diario El Día / Semanario Tiempo / www.ElObservatodo.cl / Radio San Bartolomé / MiRadio / Radio Valentina / Neomedia.cl
6	Presentación Imagen Objetivo a Concejo Comunal	Agentes del Estado / Dirigentes vecinales / Sociedad civil	Gestión	Radios / Medios digitales / Prensa	Diario El Día / Semanario Tiempo / www.ElObservatodo.cl / Radio San Bartolomé / MiRadio / Radio Valentina / Neomedia.cl

6	Exposición a Comunidad Imagen Objetivo	Dirigentes vecinales / Sociedad civil	Gestión	Radios / Medios digitales / Prensa	Diario El Día / Semanario Tiempo / www.ElObservatodo.cl / Radio San Bartolomé / MiRadio / Radio Valentina / Neomedia.cl
6	Convocatoria a Segunda participación ciudadana	Dirigentes vecinales / Sociedad civil	Gestión	Radios	Radio Valentina / Radio San Bartolomé / Radio Tulahuén / Radio Diversa
6	Cobertura de la Primera participación ciudadana	Agentes del Estado / Sociedad civil	Gestión	Radios / Medios digitales / Prensa	Diario El Día / Semanario Tiempo / www.ElObservatodo.cl / Radio San Bartolomé / MiRadio / Radio Valentina / Neomedia.cl
12	Difusión Jornada Anteproyecto	Dirigentes vecinales / Sociedad civil	Gestión	Radios	Radio Valentina / Radio San Bartolomé / Radio Tulahuén / Radio Diversa
12	Exposición a Comunidad Anteproyecto	Dirigentes vecinales / Sociedad civil	Gestión	Radios / Medios digitales / Prensa	Diario El Día / Semanario Tiempo / www.ElObservatodo.cl / Radio San Bartolomé / MiRadio / Radio Valentina / Neomedia.cl
12	Convocatoria a Tercera participación ciudadana	Dirigentes vecinales / Sociedad civil	Gestión	Radios	Radio Valentina / Radio San Bartolomé / Radio Tulahuén / Radio Diversa
12	Cobertura de la Tercera participación ciudadana	Agentes del Estado / Sociedad civil	Gestión	Radios / Medios digitales / Prensa	Diario El Día / Semanario Tiempo / www.ElObservatodo.cl / Radio San Bartolomé / MiRadio / Radio Valentina / Neomedia.cl

19	Difusión Consulta Pública EAE	Dirigentes vecinales / Sociedad civil	Gestión	Radios	Radio Valentina / Radio San Bartolomé / Radio Tulahuén / Radio Diversa
19	Exposición Consulta Pública EAE	Dirigentes vecinales / Sociedad civil	Gestión	Radios / Medios digitales / Prensa	Diario El Día / Semanario Tiempo / www.ElObservatodo.cl / Radio San Bartolomé / MiRadio / Radio Valentina / Neomedia.cl
19	Convocatoria a Cuarta participación ciudadana	Dirigentes vecinales / Sociedad civil	Gestión	Radios	Radio Valentina / Radio San Bartolomé / Radio Tulahuén / Radio Diversa
19	Cobertura de la Cuarta participación ciudadana. Presentación Proyecto Final	Agentes del Estado / Sociedad civil	Gestión	Radios / Medios digitales / Prensa	Diario El Día / Semanario Tiempo / www.ElObservatodo.cl / Radio San Bartolomé / MiRadio / Radio Valentina / Neomedia.cl

8. Servicios de diseño gráfico

Como insumos para la ejecución de este plan de difusión, se realizó el diseño de diversas piezas gráficas, incluyendo la identidad visual del programa, como también afiches informativos y piezas para redes sociales. Los productos son los siguientes:

- a) Diseño de logo y mini manual de marca.
- b) Diseño de avatar para redes sociales.
- c) Diseño de afiche informativo tipo.
- d) Diseño de plantillas para uso en redes sociales.
- e) Diseño de plantilla para presentaciones, formato ppt.

C. PRODUCTOS DESARROLLADOS

1. Plan de medios

Informe de publicaciones

a) Notas de prensa:

Nota 1:

Título: Presentan plan de actualización del Plan Regulador Comunal de Monte Patria con foco en la participación ciudadana.

Bajada: Actualmente, el proceso se encuentra en una etapa de diagnóstico territorial, donde se están levantando las problemáticas territoriales y las actuales dinámicas de desarrollo.

Cuerpo: Presentar al Concejo Municipal la estructura general del estudio de actualización del Plan Regulador Comunal de Monte Patria fue el objetivo de la reunión sostenida entre la consultora a cargo del proyecto, Geodessus, y los miembros del Concejo, parte del equipo del municipio y un representante del Ministerio de Vivienda y Urbanismo. La presentación hizo énfasis en el proceso técnico normativo, la evaluación ambiental y la participación ciudadana dentro del proceso.

Este último aspecto representa una importante necesidad a la hora de ejecutar este proceso, ya que, según indicaron los participantes durante la reunión, la participación ciudadana es fundamental para el desarrollo del Plan Regulador Comunal, debido a que generará un instrumento de gobernanza sostenible y con validación de la comunidad.

En este sentido, Rodrigo Tapia, jefe de proyecto, indicó que «además de las instituciones, organismos y servicios que regulan este proceso, los grandes protagonistas son los vecinos y vecinas de Monte Patria. Cada agrupación comunitaria, sus organizaciones culturales, los pueblos originarios, todos ellos son partícipes de este proceso de actualización del Plan Regulador Comunal, debido a que este instrumento regula su propio territorio, por lo tanto su participación tiene una gran relevancia».

Por su parte, el alcalde de Monte Patria, Cristian Herrera Peña, señaló que «nuestro actual Plan Regulador Comunal está vigente desde el año 2018. Este instrumento generó varias dificultades dentro de nuestras comunidades, por ende, hemos exigido a la consultora que lleva a cargo el proyecto, que este debe tener la mayor participación ciudadana posible. Pese a que la consultora ya se encuentra trabajando en aquello, no tendremos este tipo de instancias durante enero y febrero, ya que sabemos que nuestra comunidad está enfocada

en trabajar en esta temporada agrícola, pero en el mes de marzo vamos a generar estas instancias, para las cuales la gente ya entendió que debe ser parte».

Otro de los aspectos que serán considerados en el proceso será la sequía, la cual ha impactado en la migración de la población por falta de oportunidades y que ha generado severas repercusiones en el sector agrario.

Finalmente, la siguiente etapa del proceso tendrá lugar la tercera semana de marzo, donde se realizará la Primera Jornada de Participación Ciudadana, en la que toda la comunidad tendrá la posibilidad de dar su opinión respecto al proceso y donde se contempla la realización de ocho talleres presenciales en distintas localidades. Para más información, es posible visitar las redes sociales del Plan Regulador Comunal o en el sitio web de la Municipalidad de Monte Patria.

Nota 2:

Título: Plan Regulador Comunal de Monte Patria comenzó su etapa de evaluación ambiental con la sequía como punto crítico.

Bajada: El proceso se está llevando a cabo con un especial énfasis en la participación ciudadana, lo que busca generar un instrumento con gobernanza, sustentabilidad y validación de la comunidad.

Cuerpo: Un paso más adelante se encuentra el Plan Regulador Comunal (PRC) de Monte Patria, ya que, luego de publicarse en el Diario Oficial, comenzó el proceso de Evaluación Ambiental Estratégica (EAE), el cual tiene por objetivo identificar las distintas problemáticas medioambientales que aquejan al territorio para, posteriormente, implementar criterios de desarrollo sustentable en la ejecución del proyecto.

Esta actualización del PRC de Monte Patria está siendo ejecutado por la consultora Geodessus y fue el jefe de proyecto, Rodrigo Tapia, quien indicó que «este diagnóstico establecerá cuáles son las problemáticas en materia ambiental y a partir de ellas, poder elaborar los criterios de sustentabilidad que serán aplicados al propio Plan Regulador Comunal».

En este sentido, la escasez hídrica se ha convertido en un aspecto crítico, tras haber generado una importante reducción en las hectáreas de siembra, la disminución de los ganados y el déficit de agua para el consumo humano. A propósito de aquello, Tapia señaló que «una vez tengamos este informe en las manos, podremos tener presente los criterios necesarios para implementar mecanismos que permitan gestionar de manera sustentable el recurso hídrico, dentro de las competencias del PRC, entre otras temáticas ambientales relevantes como la contaminación o la exposición a riesgos naturales por parte de la población».

Por su parte, el alcalde de Monte Patria, Cristian Herrera Peña argumentó que «lo que más esperamos desde la alcaldía, es que este instrumento sea lo más participativo posible. Pero, además de eso, es que este PRC logre reflejar lo que quiere la comunidad, es decir, cómo somos capaces de planificar el futuro de nuestra comuna».

Además, añadió que «hoy existe una situación compleja con la escasez hídrica, lo cual está reduciendo la superficie de riego, debido a que demandan una cantidad de agua que no está disponible en nuestras cuencas. Entonces, este instrumento nos permitirá identificar los sitios que no van a seguir siendo utilizados para actividades agrícolas y que pueden servirnos para nuevas actividades. Es por eso fundamental que todos los actores seamos partícipes de este PRC».

Este diagnóstico ambiental se realizará de manera simultánea con el proceso técnico-normativo del PRC y también contará con mecanismos de participación ciudadana, con el objetivo de garantizar un informe final colaborativo entre la comunidad y los organismos de administración del Estado, siendo el principal, el Ministerio de Medio Ambiente.

Si requiere más información o desea emitir su opinión sobre los problemas ambientales de la comuna, puede solicitar información a la Municipalidad de Monte Patria, en el correo electrónico sebastianbravo@mpatria.cl, entre el 25 de marzo y el 08 de abril de 2022. Para información sobre el avance del Plan Regulador Comunal, es posible visitar el enlace: <http://cutt.ly/PRC-MontePatria> o las redes sociales en Facebook e Instagram.

Nota 3:

Título: 1era Jornada de Participación Ciudadana para la actualización del Plan Regulador de Monte Patria comienza este 15 de marzo.

Bajada: Estos espacios son abiertos para toda la comunidad y se realizarán en un total de ocho localidades, entre ellas, Monte Patria, El Palqui y Tulahuén.

Cuerpo: Desde sus comienzos, el proceso de actualización del Plan Regulador Comunal (PRC) de Monte Patria ha buscado hacer partícipes a la comunidad en este instrumento de planificación. Es por eso que próximamente comenzará la 1era Jornada de Participación Ciudadana, la cual se llevará a cabo en ocho localidades, con el fin de abrir espacios de conversación y debate en torno a las problemáticas que presenta el territorio y la comunidad.

Las jornadas se realizarán en las siguientes localidades, fechas y horas:

Salón del Centro Turístico y Recreacional de Monte Patria / 15 de marzo / 18:30 horas.

Escuela de El Palqui / miércoles 16 de marzo / 18:30 horas

Escuela de Chañaral Alto / jueves 17 de marzo / 18:30 horas

Escuela de Huatulame / viernes 18 de marzo / 18:30 horas

Escuela de Carén / martes 22 de marzo / 18:30 horas

Escuela de Tulahuén / miércoles 23 de marzo / 18:30 horas

Escuela de Chilecito / jueves 24 de marzo / 18:30 horas

Escuela de Rapel / viernes 25 de marzo / 18:30 horas

Con respecto a las líneas de trabajo de este PRC, el jefe de proyecto, Rodrigo Tapia, de la consultora Geodessus, indicó que «este proceso tiene tres partes, una de ellas se refiere al proceso técnico-normativo, donde se realiza un levantamiento de información muy técnica y específica, para luego generar propuestas de zonificación para el territorio, en este caso, la comuna de Monte Patria. Luego, viene una parte ambiental, la cual constituye un procedimiento que lleva el Ministerio del Medio Ambiente y que se realiza para que el PRC obedezca ciertos parámetros ambientales para mejorar las condiciones de vida del territorio. Finalmente, hay una tercera parte de todo el proceso que tiene directa relación con la participación ciudadana, considerando además de la comunidad, los pueblos originarios».

El proceso, que comenzó en enero de este año, ya se encuentra en su etapa de Evaluación Ambiental Estratégica, esto con el fin de identificar las problemáticas medioambientales que aquejan al territorio e implementar criterios de desarrollo sustentable en la ejecución de este Plan Regulador Comunal. Este diagnóstico se realizará de manera simultánea con el proceso técnico-normativo y también contará con mecanismos de participación ciudadana. Respecto a aquello, Cristian Herrera, alcalde de Monte Patria, señaló que «lo que más esperamos desde la alcaldía, es que este instrumento sea lo más participativo posible. Pero, además de eso, es que este PRC logre reflejar lo que quiere la comunidad, es decir, cómo somos capaces de planificar el futuro de nuestra comuna».

Si requiere más información o desea emitir su opinión sobre los problemas ambientales de la comuna, puede solicitar información a la Municipalidad de Monte Patria, en el correo electrónico sebastianbravo@mpatria.cl. Para información sobre el avance del Plan Regulador Comunal, es posible visitar el enlace: <http://cutt.ly/PRC-Monte-Patria> o las redes sociales en Facebook e Instagram

b) Resumen de publicaciones

N°	TITULAR	FECHA	MEDIO	ENLACE	VALOR ESTIMADO
1	Presentan plan de actualización del Plan Regulador Comunal de Monte Patria con foco en la participación ciudadana	01.02	Radio Montecarlo	https://www.radiomontecarlo.cl/presentan-plan-de-actualizacion-del-plan-regulador-comunal-de-monte-patria-con-foco-en-la-participacion-ciudadana/	100.000
2	Presentan plan de actualización del Plan Regulador Comunal de Monte Patria con foco en la participación ciudadana	01.02	El Montepatrino	http://elmontepatrino.cl/2022/02/01/presentan-plan-de-actualizacion-del-plan-regulador-de-monte-patria-con-foco-en-la-participacion-ciudadana/	80.000
3	Presentan plan de actualización del Plan Regulador Comunal de Monte Patria con foco en la participación ciudadana	01.02	Yornal	https://www.yornal.cl/2022/02/01/presentan-plan-de-actualizacion-del-plan-regulador-comunal-de-monte-patria-con-foco-en-la-participacion-ciudadana/	80.000
4	Plan Regulador Comunal de Monte Patria comenzó su etapa de evaluación ambiental con la sequía como punto crítico	03.03	Radio Montecarlo	https://www.radiomontecarlo.cl/plan-regulador-comunal-de-monte-patria-comenzo-su-etapa-de-evaluacion-ambiental-con-la-sequia-como-punto-critico/	100.000
5	Plan Regulador Comunal de Monte Patria comenzó su etapa de evaluación ambiental con la sequía como punto crítico	03.03	Mi Radio LS	https://miradiols.cl/2022/03/03/plan-regulador-comunal-de-monte-patria-comenzo-su-etapa-de-evaluacion-ambiental-con-la-sequia-como-punto-critico/	100.000

6	Plan Regulador Comunal de Monte Patria comenzó su etapa de evaluación ambiental con la sequía como punto crítico	03.03	El Montepatrino	http://elmontepatrino.cl/2022/03/03/plan-regulador-comunal-de-monte-patria-comenzo-su-etapa-de-evaluacion-ambiental-con-la-sequia-como-punto-critico/	80.000
7	Plan Regulador Comunal de Monte Patria comenzó su etapa de evaluación ambiental con la sequía como punto crítico	03.03	Yornal	https://www.yornal.cl/2022/02/04/plan-regulador-comunal-de-monte-patria-comenzo-su-etapa-de-evaluacion-ambiental-con-la-sequia-como-punto-critico/	80.000
8	Entrevista telefónica a Rodrigo Tapia	04.03	Radio San Bartolomé		0
9	Plan Regulador Comunal de Monte Patria comenzó su etapa de evaluación ambiental con la sequía como punto crítico	06.03	Diario La Región (impreso)	https://www.diariolaregion.cl/laregion-5575-domingo-6-marzo-2022/	150.000
10	Entrevista telefónica a Luis Moncayo	09.03	Radio San Bartolomé		0
11	1era Jornada de Participación Ciudadana para la actualización del Plan Regulador de Monte Patria comienza este 15 de marzo	10.03	Mi Radio LS	https://miradiols.cl/2022/03/10/primera-jornada-de-participacion-ciudadana-para-la-actualizacion-del-plan-regulador-de-monte-patria-comienza-este-15-de-marzo/	80.000
12	1era Jornada de Participación Ciudadana para la actualización del Plan Regulador de Monte Patria	10.03	El Montepatrino	http://elmontepatrino.cl/2022/03/10/en-monte-patria-ciudadania-participara-en-actualizacion-del-plan-	80.000

	comienza este 15 de marzo			<u>regulador-desde-el-15-de-marzo/</u>	
13	1era Jornada de Participación Ciudadana para la actualización del Plan Regulador de Monte Patria comienza este 15 de marzo	10.03	Yornal	<u>https://www.yornal.cl/2022/03/10/1era-jornada-de-participacion-ciudadana-para-la-actualizacion-del-plan-regulador-de-monte-patria-comienza-este-15-de-marzo/</u>	80.000
14	1era Jornada de Participación Ciudadana para la actualización del Plan Regulador de Monte Patria comienza este 15 de marzo	10.03	Serena y Coquimbo	<u>https://serenaycoquimbo.cl/region-de-coquimbo-municipio-realizara-1a-jornada-de-participacion-ciudadana/</u>	80.000
15	Expresan preocupación por contaminación y exposición a riesgos naturales en la comuna de Monte Patria	18.03	Yornal	<u>https://www.yornal.cl/2022/03/18/expresan-preocupacion-por-contaminacion-y-exposicion-a-riesgos-naturales-en-la-comuna-de-monte-patria/</u>	80.000
16	Expresan preocupación por contaminación y exposición a riesgos naturales en la comuna de Monte Patria	22.03	El Ovalino (impreso)	<u>http://www.elovalino.cl/provincia/crisis-hidrica-podria-influir-en-propuestas-nuevo-plan-regulador-monte-patria</u>	100.000
17	Expresan preocupación por contaminación y exposición a riesgos naturales en la comuna de Monte Patria	23.03	La Serena Online	<u>https://laserenaonline.cl/2022/03/23/expresan-preocupacion-por-contaminacion-y-exposicion-a-riesgos-naturales-en-la-comuna-de-monte-patria/</u>	80.000

c) Recortes y pantallazos

Radio Montecarlo – 02.02.2022



Inicio > Región

> Presentan plan de actualización del Plan Regulador Comunal de Monte Patria con foco en la participación ciudadana

Región

Presentan plan de actualización del Plan Regulador Comunal de Monte Patria con foco en la participación ciudadana

01/02/2022 161

COMPARTIR



Actualmente, el proceso se encuentra en una etapa de diagnóstico territorial, donde se están levantando las problemáticas territoriales y las actuales dinámicas de desarrollo.

Presentar al Concejo Municipal la estructura general del estudio de actualización del Plan Regulador Comunal de Monte Patria fue el objetivo de la reunión sostenida entre la consultora a cargo del proyecto, Geodessus, y los miembros del Concejo, parte del equipo del municipio y un representante del Ministerio de Vivienda y Urbanismo. La presentación hizo énfasis en el proceso técnico normativo, la evaluación ambiental y la participación ciudadana dentro del proceso.

Este último aspecto representa una importante necesidad a la hora de ejecutar este proceso, ya que, según indicaron los participantes durante la reunión, la participación ciudadana es fundamental para el desarrollo del Plan Regulador Comunal, debido a que generará un instrumento de gobernanza sostenible y con validación de la comunidad.

En este sentido, Rodrigo Tapia, jefe de proyecto, indicó que «además de las instituciones, organismos y servicios que regulan este proceso, los grandes protagonistas son los vecinos y vecinas de Monte Patria. Cada agrupación comunitaria, sus organizaciones culturales, los pueblos originarios, todos ellos son partícipes de este proceso de actualización del Plan Regulador Comunal, debido a que este instrumento regula su propio territorio, por lo tanto su participación tiene una gran relevancia».

Por su parte, el alcalde de Monte Patria, Cristian Herrera Peña, señaló que «nuestro actual Plan Regulador Comunal está vigente desde el año 2018. Este instrumento generó varias dificultades dentro de nuestras comunidades, por ende, hemos exigido a la consultora que lleva a cargo el proyecto, que este debe tener la mayor participación ciudadana posible. Pese a que la consultora ya se encuentra trabajando en aquello, no tendremos este tipo de instancias durante enero y febrero, ya que sabemos que nuestra comunidad está enfocada en trabajar en esta temporada agrícola, pero en el mes de marzo vamos a generar estas instancias, para las cuales la gente ya entendió que debe ser parte».

Otro de los aspectos que serán considerados en el proceso será la sequía, la cual ha impactado en la migración de la población por falta de oportunidades y que ha generado severas repercusiones en el sector agrario.

Finalmente, la siguiente etapa del proceso tendrá lugar la tercera semana de marzo, donde se realizará la **Primera Jornada de Participación Ciudadana**, en la que toda la comunidad tendrá la posibilidad de dar su opinión respecto al proceso y donde se contempla la realización de ocho talleres presenciales en distintas localidades. Para más información, es posible visitar las redes sociales del Plan Regulador Comunal o en el **sitio web** de la Municipalidad de Monte Patria.



COMUNALES

Presentan plan de actualización del Plan Regulador de Monte Patria con foco en la participación ciudadana



Publicado hace 2 meses el febrero 1, 2022
Por **Darío Comanales**



Presentar al Concejo Municipal la estructura general del estudio de actualización del Plan Regulador Comunal de Monte Patria fue el objetivo de la reunión sostenida entre la consultora a cargo del proyecto, Geodessus, y los miembros del Concejo, parte del equipo del municipio y un representante del Ministerio de Vivienda y Urbanismo. La presentación hizo énfasis en el proceso técnico normativo, la evaluación ambiental y la participación ciudadana dentro del proceso.

Este último aspecto representa una importante necesidad a la hora de ejecutar este proceso, ya que, según indicaron los participantes durante la reunión, la participación ciudadana es fundamental para el desarrollo del Plan Regulador Comunal, debido a que generará un instrumento de gobernanza sostenible y con validación de la comunidad.

En este sentido, Rodrigo Tapia, jefe de proyecto, indicó que «**además de las instituciones, organismos y servicios que regulan este proceso, los grandes protagonistas son los vecinos y vecinas de Monte Patria. Cada agrupación comunitaria, sus organizaciones culturales, los pueblos originarios, todos ellos son partícipes de este proceso de actualización del Plan Regulador Comunal, debido a que este instrumento regula su propio territorio, por lo tanto su participación tiene una gran relevancia.**»

Por su parte, el alcalde de Monte Patria, Cristian Herrera Peña, señaló que «**nuestro actual Plan Regulador Comunal está vigente desde el año 2018. Este instrumento generó varias dificultades dentro de nuestras comunidades, por ende, hemos exigido a la consultora que lleva a cargo el proyecto, que este debe tener la mayor participación ciudadana posible. Pese a que la consultora ya se encuentra trabajando en aquello, no tendremos este tipo de instancias durante enero y febrero, ya que sabemos que nuestra comunidad está enfocada en trabajar en esta temporada agrícola, pero en el mes de marzo vamos a generar estas instancias, para las cuales la gente ya entendió que debe ser parte.**»

Otro de los aspectos que serán considerados en el proceso será la sequía, la cual ha impactado en la migración de la población por falta de oportunidades y que ha generado severas repercusiones en el sector agrario.

Finalmente, la siguiente etapa del proceso tendrá lugar la tercera semana de marzo, donde se realizará la **Primera Jornada de Participación Ciudadana**, en la que toda la comunidad tendrá la posibilidad de dar su opinión respecto al proceso y donde se contempla la realización de ocho talleres presenciales en distintas localidades. Para más información, es posible visitar las redes sociales del Plan Regulador Comunal o en el [sitio web](#) de la Municipalidad de Monte Patria.



LO



NOTICIAS

Presentan plan de actualización del Plan Regulador Comunal de Monte Patria con foco en la participación ciudadana

📅 febrero 1, 2022

👤 Publicado por [Javier Marín](#)

📍 La información es de [FDC Monte Patria](#)



Actualmente, el proceso se encuentra en una etapa de diagnóstico territorial, donde se están levantando las problemáticas territoriales y las actuales dinámicas de desarrollo.

Monte Patria. Presentar al Concejo Municipal la estructura general del estudio de actualización del Plan Regulador Comunal de Monte Patria fue el objetivo de la reunión sostenida entre la consultora a cargo del proyecto, Geodesius, y los miembros del Concejo, parte del equipo del municipio y un representante del Ministerio de Vivienda y Urbanismo. La presentación hizo énfasis en el proceso técnico normativo, la evaluación ambiental y la participación ciudadana dentro del proceso.

Este último aspecto representa una importante necesidad a la hora de ejecutar este proceso, ya que, según indicaron los participantes durante la reunión, la participación ciudadana es fundamental para el desarrollo del Plan Regulador Comunal, debido a que generará un instrumento de gobernanza sostenible y con validación de la comunidad.

En este sentido, Rodrigo Tapia, jefe de proyecto, indicó que **«además de las instituciones, organismos y servicios que regulan este proceso, los grandes protagonistas son los vecinos y vecinas de Monte Patria. Cada agrupación comunitaria, sus organizaciones culturales, los pueblos originarios, todos ellos son partícipes de este proceso de actualización del Plan Regulador Comunal, debido a que este instrumento regula su propio territorio, por lo tanto su participación tiene una gran relevancia»**.

Por su parte, el alcalde de Monte Patria, Cristian Herrera Peña, señaló que **«nuestro actual Plan Regulador Comunal está vigente desde el año 2015. Este instrumento generó varias dificultades dentro de nuestras comunidades, por ende, hemos exigido a la consultora que lleva a cargo el proyecto, que este debe tener la mayor participación ciudadana posible. Pese a que la consultora ya se encuentra trabajando en aquello, no tendremos este tipo de instancias durante enero y febrero, ya que sabemos que nuestra comunidad está enfocada en trabajar en esta temporada agrícola, pero en el mes de marzo vamos a generar estas instancias, para las cuales la gente ya entendió que debe ser parte»**.

Otro de los aspectos que serán considerados en el proceso será la sequía, la cual ha impactado en la migración de la población por falta de oportunidades y que ha generado severas repercusiones en el sector agrario.

Finalmente, la siguiente etapa del proceso tendrá lugar la tercera semana de marzo, donde se realizará la **Primera Jornada de Participación Ciudadana**, en la que toda la comunidad tendrá la posibilidad de dar su opinión respecto al proceso y donde se contempla la realización de ocho talleres presenciales en distintas localidades. Para más información, es posible visitar las redes sociales del Plan Regulador Comunal o en el [sitio web](#) de la Municipalidad de Monte Patria.

Recientes



¿Buscas crear tu propia marca de cosméticos natural? Este emprendimiento tiene todo lo que necesitas

21 de marzo de 2022



Productos del mar se elevan como alternativa para mejorar calidad de los alimentos entregados en jardines y colegios

21 de marzo de 2022



Los desafíos de la pequeña avicultura en la Región de Coquimbo

21 de marzo de 2022



¿Emprendiendo en el rubro gastronómico? Entonces esta pyme te interesa

21 de marzo de 2022



Productores caprinos cada vez más cerca de abrir sus productos y servicios al rubro turístico

20 de marzo de 2022



¡Volvieran las ferreterías! Capricultores retoman sus aprendizajes en elaboración de quesos

20 de marzo de 2022



Inicio > Región

> Plan Regulador Comunal de Monte Patria comenzó su etapa de evaluación ambiental con la sequía como punto crítico

Región

Plan Regulador Comunal de Monte Patria comenzó su etapa de evaluación ambiental con la sequía como punto crítico

03/03/2022 174

COMPARTIR



El proceso se está llevando a cabo con un especial énfasis en la participación ciudadana, lo que busca generar un instrumento con gobernanza, sustentabilidad y validación de la comunidad:

Un paso más adelante se encuentra el Plan Regulador Comunal (PRC) de Monte Patria, ya que, luego de publicarse en el Diario Oficial, comenzó el proceso de Evaluación Ambiental Estratégica (EAE), el cual tiene por objetivo identificar las distintas problemáticas medioambientales que aquejan al territorio para, posteriormente, implementar criterios de desarrollo sustentable en la ejecución del proyecto.

Esta actualización del PRC de Monte Patria está siendo ejecutado por los consultores Geodesus y fue el jefe de proyecto, Rodrigo Tapia, quien indicó que «este diagnóstico establecerá cuáles son las problemáticas en materia ambiental y a partir de ellas, poder elaborar los criterios de sustentabilidad que serán aplicados al propio Plan Regulador Comunal».

En este sentido, la escasez hídrica se ha convertido en un aspecto crítico, tras haber generado una importante reducción en las hectáreas de siembras, la disminución de los ganados y el déficit de agua para el consumo humano. A propósito de aquello, Tapia señaló que «esta vez tenemos este informe en las manos, podemos tener presente los criterios necesarios para implementar mecanismos que permitan gestionar de manera sustentable el recurso hídrico, dentro de las competencias del PRC, entre otras temáticas ambientales relevantes como la contaminación o la exposición a riesgos naturales por parte de la población».

Por su parte, el alcalde de Monte Patria, Cristian Herrera Peña argumentó que «lo que más esperamos desde la alcaldía, es que este instrumento sea lo más participativo posible. Pero, además de eso, es que este PRC logre reflejar lo que quiere la comunidad, es decir, cómo somos capaces de planificar el futuro de nuestra comuna».

Además, añadió que «hay existe una situación compleja con la escasez hídrica, lo cual está reduciendo la superficie de riego, debido a que demandan una cantidad de agua que no está disponible en nuestras cuencas. Entonces, este instrumento nos permitirá identificar los sitios que no van a seguir siendo utilizados para actividades agrícolas y que pueden servirnos para nuevas actividades. Es por eso fundamental que todos los actores seamos partícipes de este PRC».

Este diagnóstico ambiental se realizará de manera simultánea con el proceso técnico-normativo del PRC y también contará con mecanismos de participación ciudadana, con el objetivo de garantizar un informe final colaborativo entre la comunidad y los organismos de administración del Estado, siendo el principal, el Ministerio de Medio Ambiente.

Si requiere más información o desea emitir su opinión sobre los problemas ambientales de la comuna, puede solicitar información a la Municipalidad de Monte Patria, en el correo electrónico sebastianbravo@mpatria.cl, entre el 25 de marzo y el 08 de abril de 2022. Para información sobre el avance del Plan Regulador Comunal, es posible visitar el enlace: <http://cutt.ly/PRC-MontePatria> o las redes sociales en Facebook e Instagram.

Plan Regulador Comunal de Monte Patria inicia su etapa de evaluación ambiental con la sequía como punto crítico

By **Valeriano** - Marzo 3, 2022 - Actualidad Regional



57 [Compartir en Facebook](#) [Compartir en Twitter](#) [Enviar por WhatsApp](#)

Un paso más adelante se encuentra el Plan Regulador Comunal (PRC) de Monte Patria, ya que, luego de publicarse en el Diario Oficial, comenzó el proceso de Evaluación Ambiental Estratégica (EAE), el cual tiene por objetivo identificar las distintas problemáticas medioambientales que aquejan al territorio para, posteriormente, implementar criterios de desarrollo sustentable en la ejecución del proyecto.

Esta actualización del PRC de Monte Patria está siendo ejecutado por la consultora Geodesus y fue el jefe de proyecto, Rodrigo Tapia, quien indicó que «este diagnóstico establecerá cuáles son las problemáticas en materia ambiental y a partir de ellas, poder elaborar los criterios de sustentabilidad que serán aplicados al propio Plan Regulador Comunal».

En este sentido, la escasez hídrica se ha convertido en un aspecto crítico, tras haber generado una importante reducción en las hectáreas de siembra, la disminución de los ganados y el déficit de agua para el consumo humano. A propósito de aquello, Tapia señaló que «una vez tengamos este informe en las manos, podremos tener presente los criterios necesarios para implementar mecanismos que permitan gestionar de manera sustentable el recurso hídrico, dentro de las competencias del PRC, entre otras temáticas ambientales relevantes como la contaminación o la exposición a riesgos naturales por parte de la población».

Por su parte, el alcalde de Monte Patria, Cristian Henner Peña argumentó que «lo que más esperamos desde la alcaldía, es que este instrumento sea lo más participativo posible. Pero, además de eso, es que este PRC logre reflejar lo que quiere la comunidad, es decir, cómo somos capaces de planificar el futuro de nuestra comuna».

Además, añadió que «hoy existe una situación compleja con la escasez hídrica, lo cual está reduciendo la superficie de riego, debido a que demandan una cantidad de agua que no está disponible en nuestras cuencas. Entonces, este instrumento nos permitirá identificar los sitios que no van a seguir siendo utilizados para actividades agrícolas y que pueden servirnos para nuevas actividades. Es por eso fundamental que todos los actores seamos partícipes de este PRC».

Este diagnóstico ambiental se realizará de manera simultánea con el proceso técnico-normativo del PRC y también contará con mecanismos de participación ciudadana, con el objetivo de garantizar un informe final colaborativo entre la comunidad y los organismos de administración del Estado, siendo el principal, el Ministerio de Medio Ambiente.

Si requiere más información o desea emitir su opinión sobre los problemas ambientales de la comuna, puede solicitar información a la Municipalidad de Monte Patria, en el correo electrónico sebastianbravo@mpatria.cl, entre el 25 de marzo y el 06 de abril de 2022.

Para información sobre el avance del Plan Regulador Comunal, es posible visitar el enlace: <http://cult.ly/PRC-MontePatria> o las redes sociales en Facebook e Instagram.

Tags: [Monte Patria](#) [Plan Regulador Comunal](#)

49.6k [Followers](#)

28.5k [Subscribers](#)

Trending Comments Latest

Denuncian golpiza que sufrió menor de parte de cadetes de Coquimbo Unido: Joven se encuentra hospitalizado
03 MAR 3 2022

Funcionarios de la salud en La Serena en estado de alerta por deudas que mantiene la Corporación GGV con entidades de convenio o préstamos
03 MAR 03 2022

[Video] Liceo Estado de Israel termina con daños tras ser atacado por grupo de estudiantes en Coquimbo
03 MAR 03 2022

[Video] Grupo de estudiantes atacan el distrito liceo de La Serena
03 MAR 03 2022

Noticias recientes

Mamá de joven agredido: "le frustraron un



COMUNALES

Plan Regulador Comunal de Monte Patria comenzó su etapa de evaluación ambiental con la sequía como punto crítico



Publicado hace 1 mes el Marzo 3, 2022
Por **Diarios Comunales**



Un paso más adelante se encuentra el Plan Regulador Comunal (PRC) de Monte Patria, ya que, luego de publicarse en el Diario Oficial, comenzó el proceso de Evaluación Ambiental Estratégica (EAE), el cual tiene por objetivo identificar las distintas problemáticas medioambientales que aquejan al territorio para, posteriormente, implementar criterios de desarrollo sustentable en la ejecución del proyecto.

Esta actualización del PRC de Monte Patria está siendo ejecutado por la consultora Geodesus y fue el jefe de proyecto, Rodrigo Tapia, quien indicó que «este diagnóstico establecerá cuáles son las problemáticas en materia ambiental y a partir de ellas, poder elaborar los criterios de sustentabilidad que serán aplicados al propio Plan Regulador Comunal».

En este sentido, la escasez hídrica se ha convertido en un aspecto crítico, tras haber generado una importante reducción en las hectáreas de siembra, la disminución de los ganados y el déficit de agua para el consumo humano. A propósito de aquello, Tapia señaló que «una vez tengamos este informe en las manos, podremos tener presente los criterios necesarios para implementar mecanismos que permitan gestionar de manera sustentable el recurso hídrico, dentro de las competencias del PRC, entre otras temáticas ambientales relevantes como la contaminación o la exposición a riesgos naturales por parte de la población».

Por su parte, el alcalde de Monte Patria, Cristian Herrera Peña argumentó que «lo que más esperamos desde la alcaldía, es que este instrumento sea lo más participativo posible. Pero, además de eso, es que este PRC logre reflejar lo que quiere la comunidad, es decir, cómo somos capaces de planificar el futuro de nuestra comuna».

Además, añadió que «hoy existe una situación compleja con la escasez hídrica, lo cual está reduciendo la superficie de riego, debido a que demandan una cantidad de agua que no está disponible en nuestras cuencas. Entonces, este instrumento nos permitirá identificar los sitios que no van a seguir siendo utilizados para actividades agrícolas y que pueden servirnos para nuevas actividades. Es por eso fundamental que todos los actores seamos partícipes de este PRC».

Este diagnóstico ambiental se realizará de manera simultánea con el proceso técnico-normativo del PRC y también contará con mecanismos de participación ciudadana, con el objetivo de garantizar un informe final colaborativo entre la comunidad y los organismos de administración del Estado, siendo el principal, el Ministerio de Medio Ambiente.

Si requiere más información o desea emitir su opinión sobre los problemas ambientales de la comuna, puede solicitar información a la Municipalidad de Monte Patria, en el correo electrónico sebastianbravo@munpatria.cl, entre el 25 de marzo y el 08 de abril de 2022. Para información sobre el avance del Plan Regulador Comunal, es posible visitar el enlace: <http://cutt.lv/PRC-MontePatria> o las redes sociales en [Facebook](#) e [Instagram](#).

LO ÚLTIMO + LEÍDO

- COMUNALES** / Hoy 10:50 am
Amenaza de balacera a través de redes sociales alarmó a comunidad educativa en Monte Patria
- COMUNALES** / Hoy 10:45 am
Entregan propuestas a Ministro de Agricultura para abordar catastro productivo en Monte Patria
- IGLESIA** / Hoy 9:00 am
Seminario recibió Ministerio del Lectorado en la comunidad de El Palqui en Monte Patria
- COMUNALES** / Hoy 8:00 am
Eliminan cultivos de cannabis en sector de rapel en la comuna de Monte Patria
- COMUNALES** / Hoy 1:00 pm
Comprometen esfuerzos para reconstrucción del Liceo Bicentenario Eduardo Frei Montalva de Monte Patria

FACEBOOK

NOTICIAS

Plan Regulador Comunal de Monte Patria comenzó su etapa de evaluación ambiental con la sequía como punto crítico

03 marzo 3, 2022

Publicado por [Joaquín Moya](#)

La información es de [PRC Monte Patria](#)



El proceso se está llevando a cabo con un especial énfasis en la participación ciudadana, lo que busca generar un instrumento con gobernanza, sustentabilidad y validación de la comunidad.

Un paso más adelante se encuentra el Plan Regulador Comunal (PRC) de Monte Patria, ya que, luego de publicarse en el Diario Oficial, comenzó el proceso de Evaluación Ambiental Estratégica (EAE), el cual tiene por objetivo identificar las distintas problemáticas medioambientales que aquejan al territorio para, posteriormente, implementar criterios de desarrollo sustentable en la ejecución del proyecto.

Esta actualización del PRC de Monte Patria está siendo ejecutado por la consultora Geodesus y fue el jefe de proyecto, Rodrigo Tapia, quien indicó que «este diagnóstico establecerá cuáles son las problemáticas en materia ambiental y a partir de ellas, poder elaborar los criterios de sustentabilidad que serán aplicados al propio Plan Regulador Comunal».

En este sentido, la escasez hídrica se ha convertido en un aspecto crítico, tras haber generado una importante reducción en las hectáreas de siembra, la disminución de los ganados y el déficit de agua para el consumo humano. A propósito de aquello, Tapia señaló que «una vez tengamos este informe en las manos, podremos tener presente los criterios necesarios para implementar mecanismos que permitan gestionar de manera sustentable el recurso hídrico, dentro de las competencias del PRC, entre otras temáticas ambientales relevantes como la contaminación o la exposición a riesgos naturales por parte de la población».

Por su parte, el alcalde de Monte Patria, Cristian Herrera Peña argumentó que «lo que más esperamos desde la alcaldía, es que este instrumento sea lo más participativo posible. Pero, además de eso, es que este PRC logre reflejar lo que quiere la comunidad, es decir, cómo somos capaces de planificar el futuro de nuestra comuna».

Además, añadió que «hoy existe una situación compleja con la escasez hídrica, lo cual está reduciendo la superficie de riego, debido a que demandan una cantidad de agua que no está disponible en nuestras cuencas. Entonces, este instrumento nos permitirá identificar los sitios que no van a seguir siendo utilizados para actividades agrícolas y que pueden servirnos para nuevas actividades. Es por eso fundamental que todos los actores seamos partícipes de este PRC».

Este diagnóstico ambiental se realizará de manera simultánea con el proceso técnico-normativo del PRC y también contará con mecanismos de participación ciudadana, con el objetivo de garantizar un informe final colaborativo entre la comunidad y los organismos de administración del Estado, siendo el principal, el Ministerio de Medio Ambiente.

Si requiere más información o desea emitir su opinión sobre los problemas ambientales de la comuna, puede solicitar información a la Municipalidad de Monte Patria, en el correo electrónico web@montepatria.cl, entre el 25 de marzo y el 08 de abril de 2022. Para información sobre el avance del Plan Regulador Comunal, es posible visitar el enlace: <http://bit.ly/PRC-MontePatria> o las redes sociales en Facebook e Instagram.

Recientes



¿Buscas crear tu propia marca de cosmética natural? Este emprendimiento tiene todo lo que necesitas

31 de marzo de 2022



Productos del mar se elevan como alternativa para mejorar calidad de los almuerzos entregados en jardines y colegios

31 de marzo de 2022



Los desafíos de la pequeña acuicultura en la Región de Coquimbo

31 de marzo de 2022



¿Emprendiendo en el rubro gastronómico? Entonces esta pyme te interesa

31 de marzo de 2022



Productores caprinos cada vez más cerca de abrir sus productos y servicios al rubro turístico

30 de marzo de 2022



¡Volvieran las formaciones presenciales! Capriciubores retoman sus aprendizajes en elaboración de quesos

30 de marzo de 2022

El filo de la noticia

Habrà marchas

Este 8 de marzo es el Día Internacional de la Mujer, y por tal motivo ya se sabe que habrán marchas y actos. En La Serena se concentrarán frente a la Gobernación Regional, donde habrá un espectáculo artístico y homenajes.

Qué pena

Qué pena que algunos comunicadores, que se creía eran personas respetables, entretenidas, informadas, con opinión, hayan caído en la tentación de agregar garabatos a su lenguaje. Creen que así son más simpáticos, que estarían más cerca de sus públicos...

Aunque el Plan Regulador Comunal de Monte Patria no es tan antiguo, de hecho fue aprobado por la administración anterior en agosto del 2018, algunos errores en su implementación motivaron al alcalde Cristian Herrera a iniciar el proceso para modificarlo. En las próximas semanas se van a iniciar las reuniones de participación ciudadana en los territorios para que contenga la visión de la mayoría de los habitantes. ■

Un paso más adelante se encuentra el Plan Regulador Comunal (PRC) de Monte Patria, ya que luego que saliera publicado en el Diario Oficial comenzó el proceso de Evaluación Ambiental Estratégica (EAE), el cual tiene por objetivo identificar las distintas problemáticas medioambientales que aquejan al territorio,

A menos de cuatro años de ser promulgado, Monte Patria inicia un nuevo proceso para modificar el Plan Regulador Comunal

para posteriormente implementar criterios de desarrollo sustentable en la ejecución del proyecto.

Esta actualización del PRC de Monte Patria está siendo ejecutada por la consultora Geodesius y fue el jefe de proyecto, Rodrigo Tapia, quien indica que «este diagnóstico establecerá cuáles son las problemáticas en materia ambiental, y a partir de ellas poder elaborar los criterios de sustentabilidad que serán aplicados al propio Plan Regulador».

En este sentido, la escasez hídrica se ha convertido en un aspecto crítico, tras haber generado una importante reducción en las hectáreas de siembra, la disminución de los ganados y el déficit de agua para el consumo humano.

De cara al nuevo proceso, el al-

calde Herrera explica que «el actual Plan Regulador Comunal no es tan viejo, fue aprobado por la anterior administración, pero tenía serios problemas en términos de incluir calles entremedio de sitios o parcelas, hay calles proyectadas en lugares donde la comunidad no las validó».

«Precisamente, por no ser un Plan Regulador Comunal tan masificado ni construido con una cantidad importante de vecinos, iniciamos el nuevo proceso. Claramente nuestra principal prioridad es que sea lo más participativo posible», agrega.

En cuanto al cronograma, el edil detalla que «en las próximas semanas se van a iniciar las reuniones de participación ciudadana en los territorios, estamos invitando y convocando a las comunidades para que se acerquen y puedan ser parte de esta carta de navegación y de ordenamiento territorial para la comuna».

La idea, a juicio del edil, es que no existen las sorpresas que hay ahora, «donde hubo personas que no pudieron subdividir sus terrenos o

venderlos, porque para eso tenían que pavimentar ellos una calle dentro de su mismo sitio, lo que elevaba considerablemente el valor, que era lo que pasaba en Hualtallén».

«Nuestro foco es que sea participativo en las todas las instancias, y eso es lo que hemos pedido a la consultora», sostiene.

Agrega que «este Plan Regulador nos tiene que ordenar la comuna hacia el futuro que queremos, teniendo clara la situación hídrica que vamos a tener de aquí para adelante y también vamos a tener de definir zonas urbanas tal vez más amplias, por la disponibilidad de terrenos que tendríamos para construir viviendas».

«Esto es lo que queremos dejar plasmado dentro de este Plan Regulador Comunal, que no va a ser la voluntad de un alcalde o un concejo comunal, sino que será la expresión ciudadana de lo que quieren nuestros habitantes con respecto al territorio en que vivimos», sostiene.

Este diagnóstico ambiental se realizará de manera simultánea con el proceso técnico-normativo del PRC y también contará con mecanismos de participación ciudadana, con el objetivo de garantizar un informe final colaborativo entre la comunidad y los organismos de administración del Estado, siendo el principal el Ministerio de Medio Ambiente.



Primera Jornada de Participación Ciudadana para la actualización del Plan Regulador de Monte Patria comienza este 15 de marzo

By **Benjamin** - Marzo 10, 2022 - Actualidad Regional - 0



45 [Compartir en Facebook](#) [Compartir Twitter](#) [Enviar por Whatsapp](#)

El proceso de actualización del Plan Regulador Comunal (PRC) de Monte Patria ha buscado hacer partícipes a la comunidad en este instrumento de planificación. Es por eso que próximamente comenzará la primera Jornada de Participación Ciudadana, la cual se llevará a cabo en ocho localidades, con el fin de abrir espacios de conversación y debate en torno a las problemáticas que presenta el territorio y la comunidad.

Las jornadas se realizarán en las siguientes localidades, fechas y horas:

- Salón del Centro Turístico y Recreacional de Monte Patria / 15 de marzo / 18:30 horas.
- Escuela de El Palqui / miércoles 16 de marzo / 18:30 horas
- Escuela de Chañaral Alto / jueves 17 de marzo / 18:30 horas
- Escuela de Huatúlame / viernes 18 de marzo / 18:30 horas
- Escuela de Carén / martes 22 de marzo / 18:30 horas
- Escuela de Tulahuén / miércoles 23 de marzo / 18:30 horas
- Escuela de Chilecho / jueves 24 de marzo / 18:30 horas
- Escuela de Rapel / viernes 25 de marzo / 18:30 horas

Con respecto a las líneas de trabajo de este PRC, el jefe de proyecto, Rodrigo Tapia, de la consultora Geodesius, indicó que "este proceso tiene tres partes, una de ellas se refiere al proceso técnico-normativo, donde se realiza un levantamiento de información muy técnica y específica, para luego generar propuestas de zonificación para el territorio, en este caso, la comuna de Monte Patria. Luego, viene una parte ambiental, la cual constituye un procedimiento que lleva el Ministerio del Medio Ambiente y que se realiza para que el PRC obedezca ciertos parámetros ambientales para mejorar las condiciones de vida del territorio. Finalmente, hay una tercera parte de todo el proceso que tiene directa relación con la participación ciudadana, considerando además de la comunidad, los pueblos originarios".

El proceso, que comenzó en enero de este año, ya se encuentra en su etapa de Evaluación Ambiental Estratégica, esto con el fin de identificar las problemáticas medioambientales que aquejan al territorio e implementar criterios de desarrollo sustentable en la ejecución de este Plan Regulador Comunal. Este diagnóstico se realizará de manera simultánea con el proceso técnico-normativo y también contará con mecanismos de participación ciudadana.

Respecto a aquello, Cristian Herrera, alcalde de Monte Patria, señaló que "lo que más esperamos desde la alcaldía, es que este instrumento sea lo más participativo posible. Pero, además de eso, es que este PRC logre reflejar lo que quiere la comunidad, es decir, cómo somos capaces de planificar el futuro de nuestra comuna".

49.6k [Seguidores](#) 28.5k [Suscriptores](#)

Trending Comentarios Latest



Denuncian golpiza que sufrió menor de parte de cadetes de Coquimbo Unido: Joven se encuentra hospitalizado
MARZO 5, 2022



Funcionarios de la salud en La Serena en estado de alerta por deuda que mantiene la Corporación GGV con entidades de convenio o préstamos
MARZO 10, 2022



[Video] Liceo Estado de Israel termina con daños tras ser atacado por grupo de estudiantes en Coquimbo
MARZO 09, 2022



[Video] Grupo de estudiantes atacan el distintos liceos de La Serena
MARZO 08, 2022

Noticias recientes



Mamá de joven agredido: "le frustraron un



COMUNALES

En Monte Patria ciudadanía participará en actualización del Plan Regulador desde el 15 de marzo



Publicado hace 4 semanas el Marzo 10, 2022
Por: **Darío Cornejo**



Desde sus comienzos, el proceso de actualización del Plan Regulador Comunal (PRC) de Monte Patria ha buscado hacer partícipes a la comunidad en este instrumento de planificación. Es por eso que próximamente comenzará la 1era jornada de Participación Ciudadana, la cual se llevará a cabo en ocho localidades, con el fin de abrir espacios de conversación y debate en torno a las problemáticas que presenta el territorio y la comunidad.

Las jornadas se realizarán en las siguientes localidades, fechas y horas:

- Salón del Centro Turístico y Recreacional de Monte Patria / **15 de marzo** / 18:30 horas.
- Escuela de El Palqui / **miércoles 16 de marzo** / 18:30 horas
- Escuela de Chañaral Alto / **jueves 17 de marzo** / 18:30 horas
- Escuela de Huastulama / **viernes 18 de marzo** / 18:30 horas
- Escuela de Carén / **martes 22 de marzo** / 18:30 horas
- Escuela de Tralhuén / **miércoles 23 de marzo** / 18:30 horas
- Escuela de Chilecho / **jueves 24 de marzo** / 18:30 horas
- Escuela de Rapel / **viernes 25 de marzo** / 18:30 horas

Con respecto a las líneas de trabajo de este PRC, el jefe de proyecto, Rodrigo Tapia, de la consultora Geodesius, indicó que «este proceso tiene tres partes, una de ellas se refiere al proceso técnico-normativo, donde se realiza un levantamiento de información muy técnica y específica, para luego generar propuestas de zonificación para el territorio, en este caso, la comuna de Monte Patria. Luego, viene una parte ambiental, la cual constituye un procedimiento que lleva el Ministerio del Medio Ambiente y que se realiza para que el PRC obedezca ciertos parámetros ambientales para mejorar las condiciones de vida del territorio. Finalmente, hay una tercera parte de todo el proceso que tiene directa relación con la participación ciudadana, considerando además de la comunidad, los pueblos originarios».

El proceso, que comenzó en enero de este año, ya se encuentra en su etapa de Evaluación Ambiental Estratégica, esto con el fin de identificar las problemáticas medioambientales que aquejan al territorio e implementar criterios de desarrollo sustentable en la ejecución de este Plan Regulador Comunal. Este diagnóstico se realizará de manera simultánea con el proceso técnico-normativo y también coexistirá con mecanismos de participación ciudadana.

Respecto a aquello, Cristian Herrera, alcalde de Monte Patria, señaló que «lo que más esperamos desde la alcaldía, es que este instrumento sea lo más participativo posible. Pero, además de eso, es que este PRC logre reflejar lo que quiere la comunidad, es decir, cómo somos capaces de planificar el futuro de nuestra comuna».

Si requiere más información o desea emitir su opinión sobre los problemas ambientales de la comuna, puede solicitar información a la Municipalidad de Monte Patria, en el correo electrónico geosustian@mmatpatria.cl. Para información sobre el avance del Plan Regulador Comunal, es posible visitar el enlace: <http://mtrr.la.prc-monte-patria.cl> o las redes sociales en [Facebook](#) e [Instagram](#).

LO ÚLTIMO + LEÍDO

- COMUNALES** / hace 5 horas
Anuncio de labores a través de redes sociales alarmó a comunidad educativa en Monte Patria
- COMUNALES** / hace 4 días
Entregan propuestas a Ministro de Agricultura para abordar problemática productiva en Monte Patria
- SECTA** / hace 4 días
Seminaria recibió Ministerio del Lectariado en la comunidad de El Palqui en Monte Patria
- COMUNALES** / hace 4 días
Elisavita cultivos de cannabis en sector de rapel en la comuna de Monte Patria
- COMUNALES** / hace 4 semanas
Congregados escuchan para reconstrucción del Liso Bicomunaria Eduardo Frei Montalva de Monte Patria

FACEBOOK

Noticias

1era Jornada de Participación Ciudadana para la actualización del Plan Regulador de Monte Patria comienza este 15 de marzo



15 marzo 10, 2022
Publicado por: [comunicación](#)
La información es de [PRC Monte Patria](#)

Estos espacios son abiertos para toda la comunidad y se realizarán en un total de ocho localidades, entre ellas: Monte Patria, El Palmar y Tulahuén.

Monte Patria. Desde sus comienzos, el proceso de actualización del Plan Regulador Comunal (PRC) de Monte Patria ha buscado hacer partícipe a la comunidad en este instrumento de planificación. Es por ello que próximamente comenzará la fase Jornada de Participación Ciudadana, la cual se llevará a cabo en ocho localidades, con el fin de abrir espacios de conversación y debate en torno a las problemáticas que presenta el territorio y la comunidad.

Las jornadas se realizarán en las siguientes localidades, fechas y horas:

- Centro Recreacional de Monte Patria / **15 de marzo** / 18:30 horas
- Escuela de El Palmar / **miércoles 16 de marzo** / 18:30 horas
- Escuela de Chofanal Alto / **jueves 17 de marzo** / 18:30 horas
- Escuela de Huastulame / **viernes 18 de marzo** / 18:30 horas
- Escuela de Cacán / **martes 22 de marzo** / 18:30 horas
- Escuela de Tulahuén / **miércoles 23 de marzo** / 18:30 horas
- Escuela de Chivito / **jueves 24 de marzo** / 18:30 horas
- Escuela de Riquel / **viernes 25 de marzo** / 18:30 horas

Con respecto a las líneas de trabajo de este PRC, el jefe de proyecto, Rodrigo Tapia, de la consultora Desentrañando, indicó que **este proceso tiene tres partes, una de ellas se refiere al proceso técnico-normativo, dando se realiza un levantamiento de información muy técnica y específica, para luego generar propuestas de zonificación para el territorio, en este caso, la comuna de Monte Patria. Luego, viene una parte ambiental, la cual constituye un procedimiento que lleva el Ministerio del Medio Ambiente y que se realiza para que el PRC obedezca ciertos parámetros ambientales para mejorar las condiciones de vida del territorio. Finalmente, hay una tercera parte de todo el proceso que tiene directa relación con la participación ciudadana, considerando además de la comunidad, los pueblos originarios.**

El proceso, que comenzó en enero de este año, ya se encuentra en su etapa de Evaluación Ambiental Estratégica, esto con el fin de identificar las problemáticas medioambientales que aquejan al territorio e implementar criterios de desarrollo sustentable en la ejecución de este Plan Regulador Comunal. Este diagnóstico se realizará de manera simultánea con el proceso técnico-normativo y también contará con mecanismos de participación ciudadana.

Respecto a aquello, Cristian Henrí, alcalde de Monte Patria, señaló que **«lo que más esperamos desde la alcaldía, es que este instrumento sea lo más participativo posible. Pero, además de eso, es que este PRC logre reflejar lo que quiere la comunidad, es decir, como misma capaces de planificar el futuro de nuestra comuna».**

Si requiere más información o desea emitir su opinión sobre los problemas ambientales de la comuna, puede solicitar información a la Municipalidad de Monte Patria, en el correo electrónico info@munipatria.cl. Para información sobre el avance del Plan Regulador Comunal, es posible visitar el enlace <http://portal.prc-montepatria.cl> o las redes sociales en [Facebook](#) e [Instagram](#).

Recientes

¿Busco crear la propia marca de cosméticos naturales? Este emprendimiento tiene todo lo que necesitas
21 de marzo de 2022

Productos del mar se abren como alternativa para mejorar calidad de los alimentos entregados en jardines y colegios
21 de marzo de 2022

Los desafíos de la pesca artesanal en la Región de Coquimbo
21 de marzo de 2022

¿Emprendiendo en el rubro gastronómico? Estos son los pasos que debes seguir
21 de marzo de 2022

Productores caprinos cada vez más cerca de abrir sus productos y servicios al rubro turístico
21 de marzo de 2022

¿Quieres las formaciones profesionales? Capacítate en colaboración de quince
21 de marzo de 2022

Inicio - Desarrollo Social

DESARROLLO SOCIAL

Región de Coquimbo, municipio realizará 1ª Jornada de Participación ciudadana

Por Loreto Flores 12 De Marzo De 2022

41



En el marco del Plan Regulador de la comuna de Monte Patria, se realizará desde la próxima semana, desde el lunes 15 hasta el viernes 25 una Jornada de participación ciudadana, con el fin de que las personas puedan opinar y contribuir en la actualización de este Plan.

Al respecto, el municipio montepatrino recaló que se abordarán diversos temas, como las necesidades de las localidades en pos de mejorar el desarrollo y la calidad de vida de los vecinos y vecinas.

Las Jornadas se llevarán a cabo en las siguientes localidades a las 18:30 hrs:

- Monte Patria, 15 de marzo, Salón Centro Turístico y Recreacional
- El Palqui, 16 de marzo, Escuela El Palqui
- Chañaral Alto, 17 de marzo, Escuela de Chañaral Alto
- Huatulame, 18 de marzo, Escuela de Huatulame
- Carén, 22 de marzo, Escuela de Carén
- Tuluahuán, 23 de marzo, Escuela de Tuluahuán
- Chilecito, 24 de marzo, Escuela de Chilecito
- Rapel, 25 de marzo, Escuela de Rapel

SÍGUENOS EN LAS REDES SOCIALES

f 87,268 Fans ME GUSTA

@ 25,181 Seguidores SIGUIER

🐦 26,413 Seguidores SIGUIER

▶ 136 Suscriptores SUSCRIBIRSE

SÍGUENOS EN TWITTER

serenaycoquimbo [Follow](#)
Somos los ojos del cielo más limpio del Mundo. <https://t.co/655HpgGd8g>

serenaycoquimbo
@serenaycoquimbo · 3h

La Serena, AHORA, violento robo de auto. Conductora habría sido arrastrada algunos metros <https://serenaycoquimbo.cl/la-serena-ahora-violento-robo-de-...> a través de @serenaycoquimbo @Alertas100 @reddeemergencia @biobio

👁️ 🗨️ 🔄 Twitter

Ver más

ÚLTIMAS NOTICIAS



LA SERENA

La Serena, AHORA, violento robo de auto. Conductora habría sido arrastrada algunos metros



EL OJO

Región Coquimbo: conoce epicentro y magnitud de tres temblores ocurridos esta noche

NOTICIAS

Expresan preocupación por contaminación y exposición a riesgos naturales en la comuna de Monte Patria

18 marzo 2022

Publicado por [Carolina Henríquez](#)

La información es de [CIPPEC / Monte Patria](#)



En el Primer Taller de Participación Ciudadana quedó en evidencia esta preocupación de la población, actividad que es la primera de siete talleres más que se realizarán hasta el 25 de marzo en distintas localidades de la comuna.

Monte Patria. La actividad fue organizada por la consultora Geodesius en colaboración con la Municipalidad de Monte Patria y el Instituto de Políticas Públicas (IPP) de la Universidad Católica del Norte (UCN)-Coquimbo. Instancia donde las y los pobladores manifestaron su opinión sobre problemáticas ligadas a la vivienda y equipamiento, medio ambiente, ecología, viabilidad y transporte, servicios básicos, riesgos naturales e identidad y pueblos originarios.

Para conocer más detalles sobre las fechas de las próximas jornadas de Talleres Participativos, lee y los interesados pueden visitar [gpmonte patria](#) en [Instagram](#) y [Facebook](#), y a su vez, para entregar sus opiniones respecto a las problemáticas de Monte Patria, lee y los vecinos pueden escribir a sebastian@ipmcpatria.cl.

Alta participación

Con una gran convocatoria se llevó a cabo el primer Taller de Participación Ciudadana en la comuna de Monte Patria. El Salón del Centro Turístico y Recreacional de la comuna fue el lugar donde vecinas y vecinos ibieron a conocer sus opiniones en torno a distintas problemáticas, esto con el objetivo de que sus inquietudes puedan ser tomadas en cuenta en la actualización del Plan Regulador Comunal.

Entre las principales problemáticas dadas a conocer en la jornada, se destacaron la falta de zonas residenciales y servicios básicos, la contaminación del medio ambiente y la exposición a riesgos naturales. Así lo afirmó María Jorgueta Álvarez, profesional del Instituto de Políticas Públicas (IPP) UCN – Coquimbo:

“Los principales problemas tienen que ver con el tema de vivienda, la falta de zonas residenciales, la proyección de la constitución de nuevas poblaciones en algunos casos de Monte Patria pero también en Chañaral Alto. El tema de la contaminación del medio ambiente se ha asociado a las actividades agrícolas, asociadas a las quemas de pasturas y desechos orgánicos, a las fumigaciones y también a la instalación de microzonales en distintas secciones. Respecto a los servicios básicos, se identifica la falta de alcantarillado en algunas poblaciones o de servicios básicos en general, pero además también aparece el tema de la conectividad en la comuna como una problemática. En cuanto a riesgos naturales se identificó riesgo de inundación en quebradas”, señaló Jorgueta.

Por otra parte, en cuanto a la identidad y pueblos originarios, Jorgueta indicó que existe una baja participación y adscripción a los pueblos originarios, afirmando que “hay bastante pocas personas registradas y además la gente plasma en sus opiniones de que hay una falta de esa identidad, hay un tema relevante, de cómo no se ha profundizado en los procesos de conformación de la comunidad indígena”, finalizó el profesional del IPP.

Alta convocatoria

Cristian Herrera Peña, alcalde de Monte Patria, destacó la alta convocatoria obtenida en esta primera instancia, además de resaltar la importancia de la participación ciudadana en la elaboración de Planes Reguladores para los habitantes de la comuna.

“Este es un instrumento que van a utilizar nuestros vecinos montepatrin@s, por eso nos alegra que en las jornadas que ya se han realizado ha habido una alta concurrencia y esto, fundamentalmente se debe a que en los instrumentos anteriores no tuvimos participación y se fueron encontrando con muchos inconvenientes en el camino, tenemos muchos ejemplos de aquello y la gente entendió que es importante participar, que es importante ser parte de elaboración de los Planes Reguladores Comunales”.

A su vez, Javier Cortés Cajalán, integrante de la junta de vecinos de Huana, Monte Patria y asistente de la jornada, valoró la generación de este tipo de espacios de discusión, afirmando que “es excelente que la gente venga vez y otro en todo el proceso y que haya espacios para expresar nuestra opinión, siempre en los márgenes del respeto, para llegar a un feliz término”.

Recientes

¿Suena crear tu propia marca de cosmético natural? Este emprendimiento tiene todo lo que necesitas
21 de marzo de 2022

Productos del mar se elevan como alternativa para mejorar calidad de los alimentos entregados en jardines y colegios
21 de marzo de 2022

Los desafíos de la pequeña agricultura en la Región de Coquimbo
21 de marzo de 2022

¿Entendimiento en el rubro gastronómico? Entonces esta genera la instancia
21 de marzo de 2022

Productores caprinos cada vez más conscientes de abrir sus productos y servicios al rubro turístico
20 de marzo de 2022

¡Wellness las formaciones presenciales! Coproductores mejoran sus aprendizajes en elaboración de quesos
20 de marzo de 2022

El Ovallino – 22.03.20

Inicio + Provincia

Actualmente se discute el instrumento para reorganizar la comuna

Crisis hídrica podría influir en propuestas del nuevo Plan Regulador de Monte Patria



Por Rivera # Mv.22.03.2022 - 11:02

Crédito fotografía: Cefidca

En ocho jornadas de participación ciudadana se recogerán las ideas del próximo Plan Regulador montepatrina. Autoridades estiman que la merma en la superficie cultivable, producto de la crisis hídrica, supondría un posible cambio en el uso de los predios agrícolas

Con el objetivo de discutir y actualizar el Plan Regulador de la comuna de Monte Patria, se ha diseñado una estrategia de análisis de los diferentes factores que pueden afectar la proyección de la comuna para los próximos años.

Actualmente, y hasta este viernes, los vecinos de distintas localidades de la comuna pueden discutir, analizar y proponer los puntos y transformaciones que podría recoger finalmente el PRC.

"Lo primero que uno espera del plan regulador Comunal es que sea lo más participativo posible. Lo que se tiene que ver reflejado es lo que quiere la comunidad. Es cómo somos capaces de manera conjunta de planificar el futuro de nuestra comuna", indicó el alcalde de la comuna, Cristian Herrera.

"Hoy día claramente existe una situación compleja con la escasez hídrica, lo cual va a reducir considerablemente, y ya lo ha ido haciendo en los últimos meses, la superficie de riego con respecto a cultivos que demandan una cantidad de agua que hoy día no está disponible en nuestras cuencas. Entonces lo importante de este Plan Regulador va a ser tener claro cuáles son los sitios que a lo mejor no van a seguir siendo utilizados para temas agrícolas y que pueden servirnos para expansión de nuevas poblaciones, de nuevos servicios, de acuerdo al próximo plan regulador", estimó el edil.

En tanto el director de Políticas Públicas de la Universidad Católica del Norte, Luis Moncayo, señaló que "este es un proceso que le interesa a la comunidad, a las autoridades de la municipalidad, al Ministerio de la Vivienda y a nosotros (UCN) como parte del proyecto, en el marco de lo que hace la consultora, nos interesa que la gente opine, que la gente pueda identificar los problemas más relevantes de distintas dimensiones: problemas sociales, económicos, de infraestructura, de riesgos que hay en la comuna de Monte Patria, tanto de bajadas de agua o incendios como otro tipo de riesgos; y hasta el problema de la escasez de agua. Se deben conocer todos esos temas, priorizados por los vecinos va a ayudar a que la propuesta del nuevo Plan Regulador, sea lo más adecuada y pertinente a la necesidad de la gente".

Las jornadas de participación que faltan se realizarán este martes en la escuela de Carén, el miércoles en Tutahuin, el jueves en Chilecito y el viernes en la escuela de Rapel.

LO MÁS VISTO HOY



Colegio Alejandro Chelén Rojas suspende sus clases por amenaza de balacera - publicado hace 1 hora 25 mins



¿Qué recomiendan los expertos para erradicar la violencia en las escuelas? - publicado hace 12 horas 37 mins



Lo que se sabe del estruendo que sorprendió al Limarí - publicado hace 3 días 2 horas



El perfil de los seis seremis que completan el Gabinete Regional - publicado hace 2 días 4 horas



2. Publicaciones en redes sociales

a) Creación de cuentas en redes sociales

Instagram

Usuario: prcmontepatria



Facebook




Usuario: prcmontepatria



b) Grilla

TEXTO	ETIQUETAS	GRÁFICA
<p>¡Atención Monte Patria y sus alrededores! 📍 Nuestra 1era Jornada de Participación Ciudadana ha llegado. Visitaremos tu localidad, así que atentos y atentas a nuestras plataformas, para conocer las fechas y lugares 📍📍 Juntos planificamos nuestra comuna 📍📍</p>	<p>#montepatria #planregulador #planificacion #evaluacionambiental</p>	
<p>¡Atención Monte Patria! 📍 Llegó la hora de conocernos en nuestra 1era Jornada de Participación Ciudadana 📍📍 Encuentra aquí todos los detalles 📍📍</p>	<p>#montepatria #planregulador #planificacion #evaluacionambiental</p>	
<p>¡Atención El Palqui! 📍 Llegó la hora de conocernos en nuestra 1era Jornada de Participación Ciudadana 📍📍 Encuentra aquí todos los detalles 📍📍</p>	<p>#montepatria #planregulador #planificacion #evaluacionambiental #elpalqui</p>	
<p>¡Atención Chañaral Alto! 📍 Llegó la hora de conocernos en nuestra 1era Jornada de Participación Ciudadana 📍📍 Encuentra aquí todos los detalles 📍📍</p>	<p>#montepatria #planregulador #planificacion #evaluacionambiental #chañaralalto</p>	

<p>¡Atención Huatulame! 📍 Llegó la hora de conocernos en nuestra 1era Jornada de Participación Ciudadana 📍 Encuentra aquí todos los detalles 📍</p>	<p>#montepatria #planregulador #planificacion #evaluacionambiental #huatulame</p>	 <p>VEGINOS DE HUATULAME INVITACIÓN A la 1ª Jornada de Participación Ciudadana para conocer y evaluar el Plan Regulatorio Ambiental <i>Juntos planificamos nuestra ciudad</i> 18:10 Escuela de Huatulame Miércoles 18 de octubre</p>
<p>¡Atención Carén! 📍 Llegó la hora de conocernos en nuestra 1era Jornada de Participación Ciudadana 📍 Encuentra aquí todos los detalles 📍</p>	<p>#montepatria #planregulador #planificacion #evaluacionambiental #carén</p>	 <p>VEGINOS DE CARÉN INVITACIÓN A la 1ª Jornada de Participación Ciudadana para conocer y evaluar el Plan Regulatorio Ambiental <i>Juntos planificamos nuestra ciudad</i> 18:10 Escuela de Carén Miércoles 22 de octubre</p>
<p>¡Atención Tlahuén! 📍 Llegó la hora de conocernos en nuestra 1era Jornada de Participación Ciudadana 📍 Encuentra aquí todos los detalles 📍</p>	<p>#montepatria #planregulador #planificacion #evaluacionambiental #tulahuen</p>	 <p>VEGINOS DE TLAHUÉN INVITACIÓN A la 1ª Jornada de Participación Ciudadana para conocer y evaluar el Plan Regulatorio Ambiental <i>Juntos planificamos nuestra ciudad</i> 18:30 Escuela de Tlahuén Miércoles 23 de octubre</p>
<p>¡Atención Chilecito! 📍 Llegó la hora de conocernos en nuestra 1era Jornada de Participación Ciudadana 📍 Encuentra aquí todos los detalles 📍</p>	<p>#montepatria #planregulador #planificacion #evaluacionambiental #chilecito</p>	 <p>VEGINOS DE CHILECITO INVITACIÓN A la 1ª Jornada de Participación Ciudadana para conocer y evaluar el Plan Regulatorio Ambiental <i>Juntos planificamos nuestra ciudad</i> 18:30 Escuela de Chilecito Miércoles 24 de octubre</p>
<p>¡Atención Rapel! 📍 Llegó la hora de conocernos en nuestra 1era Jornada de Participación Ciudadana 📍 Encuentra aquí todos los detalles 📍</p>	<p>#montepatria #planregulador #planificacion #evaluacionambiental #rapel</p>	 <p>VEGINOS DE RAPEL INVITACIÓN A la 1ª Jornada de Participación Ciudadana para conocer y evaluar el Plan Regulatorio Ambiental <i>Juntos planificamos nuestra ciudad</i> 18:30 Escuela de Rapel Miércoles 25 de octubre</p>

<p>¿Sabías que también puedes formar parte de la Evaluación Ambiental Estratégica (EAE)? 📄</p> <p>Aquí te contamos todos los detalles 📄</p>	<p>#montepatria #planregulador #planificacion #evaluacionambiental #chañaralalto</p>	
<p>Presentar al Concejo Municipal la estructura general del estudio de actualización del Plan Regulador Comunal de Monte Patria fue el objetivo de la reunión sostenida entre la consultora a cargo del proyecto, Geodessus, y los miembros del Concejo, parte del equipo del municipio y un representante del Ministerio de Vivienda y Urbanismo. La presentación hizo énfasis en el proceso técnico normativo, la evaluación ambiental y la participación ciudadana dentro del proceso 📄</p> <p>Lee el artículo completo publicado en @montecarlocl en el siguiente enlace 📄 https://cutt.ly/prc-MP01</p> <p>Agradecemos a los medios de comunicación que nos han apoyado en la difusión de este proceso 📄</p>	<p>#montepatria #planregulador #planificacion #evaluacionambiental</p>	
<p>Un paso más adelante se encuentra el Plan Regulador Comunal (PRC) de Monte Patria, ya que, luego de publicarse en el Diario Oficial, comenzó el proceso de Evaluación Ambiental Estratégica (EAE), el cual tiene por objetivo identificar las distintas problemáticas medioambientales que aquejan al territorio para, posteriormente, implementar criterios de desarrollo sustentable en la ejecución del proyecto 📄</p> <p>Lee el artículo completo publicado en @miradiols,</p>	<p>#montepatria #planregulador #planificacion #evaluacionambiental</p>	

<p>en el siguiente enlace https://cutt.ly/prc-MP02</p> <p>Agradecemos a los medios de comunicación que nos han apoyado en la difusión de este proceso 📄</p>		
<p>Desde sus comienzos, el proceso de actualización del Plan Regulador Comunal (PRC) de Monte Patria ha buscado hacer partícipes a la comunidad en este instrumento de planificación. Es por eso que próximamente comenzará la 1era Jornada de Participación Ciudadana, la cual se llevará a cabo en ocho localidades, con el fin de abrir espacios de conversación y debate en torno a las problemáticas que presenta el territorio y la comunidad 📄</p> <p>Lee el artículo completo publicado en @diarioscomunales, en el siguiente enlace https://cutt.ly/prc-MP03</p> <p>Agradecemos a los medios de comunicación que nos han apoyado en la difusión de este proceso 📄</p>	<p>#montepatria #planregulador #planificacion #evaluacionambiental #chilecito</p>	

<p>Queremos compartir con ustedes algunas fotografías de lo que fue la primera jornada de participación ciudadana en Monte Patria, donde recibimos una alta convocatoria por parte de los vecinos y vecinas del sector 📷</p>	<p>#montepatria #planregulador #planificacion #evaluacionambiental</p>	
<p>Nuestras jornadas de participación ciudadana siguen avanzando 📷 Estas son algunas fotografías de la jornada en la localidad de #ElPalqui, el pasado 16 de marzo, donde tuvimos a una gran cantidad de habitantes de la comuna dándonos su opinión respecto a lo que esperan de este instrumento 📷</p>	<p>#montepatria #planregulador #planificacion #evaluacionambiental</p>	



		
<p>Queremos compartir estas fotografías de lo que fue la jornada de participación ciudadana en #ChañarAlto, el pasado 17 de marzo, donde los habitantes de la localidad quisieron estar presentes y dar su opinión respecto al proceso de actualización del Plan Regulator Comunal de Monte Patria 🇨🇵</p>	<p>#montepatria #planregulador #planificacion #evaluacionambiental</p>	
<p>El pasado 18 de marzo, la localidad de #Huatulame fue parte de nuestras jornadas de participación ciudadana, donde pudimos compartir con los habitantes y recibir sus opiniones respecto a lo que esperan de este proceso de actualización del Plan Regulator Comunal de Monte Patria 🇨🇵</p>	<p>#montepatria #planregulador #planificacion #evaluacionambiental</p>	

		
<p>El pasado 22 de marzo, la localidad de Carén fue parte de nuestras jornadas de participación ciudadana, donde pudimos compartir con la comunidad y recibir sus opiniones respecto a lo que esperan de este proceso de actualización del Plan Regulador Comunal de Monte Patria 🇨🇴</p>	<p>#montepatria #planregulador #planificacion #evaluacionambiental</p>	

El pasado 23 de marzo, la localidad de #Tulahuén fue parte de nuestras jornadas de participación ciudadana, donde pudimos compartir con los habitantes y recibir sus opiniones respecto a lo que esperan de este proceso de actualización del Plan Regulador Comunal de Monte Patria 🇨🇱

#montepatria
#planregulador
#planificacion
#evaluacionambiental



<p>El pasado 24 de marzo, la localidad de #Chilecito fue parte de nuestras jornadas de participación ciudadana, donde pudimos compartir con los habitantes y recibir sus opiniones respecto a lo que esperan de este proceso de actualización del Plan Regulador Comunal de Monte Patria 🇨🇱</p>	<p>#montepatria #planregulador #planificacion #evaluacionambiental</p>	
<p>El pasado 25 de marzo, la localidad de #Rapel fue parte de nuestras jornadas de participación ciudadana, donde pudimos compartir con los habitantes y recibir sus opiniones respecto a lo que</p>	<p>#montepatria #planregulador #planificacion #evaluacionambiental</p>	

esperan de este proceso de actualización del Plan Regulador Comunal de Monte Patria 2023



3. Instalación de afiches en los pueblos






4. Envío de mensajes de WhatsApp




Para el envío de los mensajes por WhatsApp se crearon grupos de contactos, cada uno de los cuales reunió a contactos de las localidades en las cuales se realizaron las diversas actividades, como son Monte Patria, El Palqui, Chañaral Alto, Huatulame, Carén, Tulahuén, Chilceto y Rapel.


Actividades:

Jornada PC1 Diagnóstico Territorial en 8 territorios (Difusión: 08.03.2022 – 18.03.2022).

Localidad	Fecha	Texto	Gráfica
Monte Patria	08.03.2022	<p>¿Quieres dar tu opinión y contribuir en la actualización del Plan Regulador de Monte Patria?, entonces no dejes de asistir a la Primera Jornada de Participación Ciudadana.</p> <p>Se abordarán diversos temas, como las necesidades de tu localidad para lograr más desarrollo y calidad de vida de todos los vecinos y vecinas.</p> <p>📅 Martes 15 de marzo</p> <p>📅 18.30 – 20.30pm</p> <p>📍Salón del Centro Turístico y Recreativo Monte Patria</p>	

<p>El Palqui</p>	<p>09.03.2022</p>	<p>¿Quieres dar tu opinión y contribuir en la actualización del Plan Regulador de Monte Patria?, entonces no dejes de asistir a la Primera Jornada de Participación Ciudadana. Se abordarán diversos temas, como las necesidades de tu localidad para lograr más desarrollo y calidad de vida de todos los vecinos y vecinas.</p> <p>📅 Miércoles 16 de marzo 📅 18.30 – 20.30pm 📅 Escuela de El Palqui</p>	
<p>Chañaral Alto</p>	<p>10.03.2022</p>	<p>¿Quieres dar tu opinión y contribuir en la actualización del Plan Regulador de Monte Patria?, entonces no dejes de asistir a la Primera Jornada de Participación Ciudadana. Se abordarán diversos temas, como las necesidades de tu localidad para lograr más desarrollo y calidad de vida de todos los vecinos y vecinas.</p> <p>📅 Jueves 17 de marzo 📅 18.30 – 20.30pm 📅 Escuela de Chañaral Alto</p>	
<p>Huatulame</p>	<p>11.03.2022</p>	<p>¿Quieres dar tu opinión y contribuir en la actualización del Plan Regulador de Monte Patria?, entonces no dejes de asistir a la Primera Jornada de Participación Ciudadana. Se abordarán diversos temas, como las necesidades de tu localidad para lograr más desarrollo y calidad de vida de todos los vecinos y vecinas.</p> <p>📅 Viernes 18 de marzo 📅 18.30 – 20.30pm 📅 Escuela de Huatulame</p>	

<p>Carén</p>	<p>14.03.2022</p>	<p>¿Quieres dar tu opinión y contribuir en la actualización del Plan Regulador de Monte Patria?, entonces no dejes de asistir a la Primera Jornada de Participación Ciudadana. Se abordarán diversos temas, como las necesidades de tu localidad para lograr más desarrollo y calidad de vida de todos los vecinos y vecinas.</p> <p>📅 Martes 22 de marzo 📅 18.30 – 20.30pm 📅 Escuela de Carén</p>	
<p>Tulahuén</p>	<p>16.03.2022</p>	<p>¿Quieres dar tu opinión y contribuir en la actualización del Plan Regulador de Monte Patria?, entonces no dejes de asistir a la Primera Jornada de Participación Ciudadana. Se abordarán diversos temas, como las necesidades de tu localidad para lograr más desarrollo y calidad de vida de todos los vecinos y vecinas.</p> <p>📅 Miércoles 23 de marzo 📅 18.30 – 20.30pm 📅 Escuela de Tulahuén</p>	
<p>Chilecito</p>	<p>17.03.2022</p>	<p>¿Quieres dar tu opinión y contribuir en la actualización del Plan Regulador de Monte Patria?, entonces no dejes de asistir a la Primera Jornada de Participación Ciudadana. Se abordarán diversos temas, como las necesidades de tu localidad para lograr más desarrollo y calidad de vida de todos los vecinos y vecinas.</p> <p>📅 Jueves 24 de marzo 📅 18.30 – 20.30pm 📅 Escuela de Chilecito</p>	

Rapel	18.03.2022	<p>¿Quieres dar tu opinión y contribuir en la actualización del Plan Regulador de Monte Patria?, entonces no dejes de asistir a la Primera Jornada de Participación Ciudadana.</p> <p>Se abordarán diversos temas, como las necesidades de tu localidad para lograr más desarrollo y calidad de vida de todos los vecinos y vecinas.</p> <p>📅 Viernes 25 de marzo</p> <p>📅 18.30 – 20.30pm</p> <p>📍 Escuela de Rapel</p>	
-------	------------	--	---

5. Servicio de perifoneo

Las acciones de perifoneo fueron realizadas por vehículos proporcionados por la municipalidad de Monte Patria, a raíz de lo cual se les proporcionó un texto tipo para su difusión:

Textos propuestos:

Texto 1:

¡Atención vecinas y vecinos! Si Quieres opinar y contribuir en la actualización del Plan Regulador de Monte Patria, entonces no dejes de asistir a las jornadas de participación ciudadana. Se abordarán temas como uso del suelo, prolongación de calles y asuntos medioambientales, entre otros. No falte, su opinión es lo más importante. Nos reuniremos este martes 15 de marzo, desde las 18:30 horas, en el Salón del Centro Turístico y Recreacional de Monte Patria.

Texto 2:

¿Quieres dar tu opinión y contribuir a la discusión del Plan Regulador de Monte Patria? No te pierdas las jornadas de participación ciudadana, en ellas se discutirán temas como el uso del suelo, la ampliación de las calles y cuestiones medioambientales, entre otros. Recuerda que tu opinión es lo más importante. Ven este martes 15 de marzo a las 18:30 horas, al Salón del Centro Turístico y Recreativo de Monte Patria.

Texto 3:

¿Te interesa tu comunidad, pero sientes que tu voz no es escuchada? Acompáñanos este martes 15 de marzo a la jornada de participación ciudadana, en ella podrás compartir tu opinión sobre temas como el uso del suelo, la ampliación de las calles y cuestiones medioambientales. ¡Tú como vecino eres lo más importante de Monte Patria!

Texto 4:

📅 Tu participación es importante

- ☑ El Plan Regulador de Monte Patria se está actualizando
- ☑ Asiste a la Jornada de Participación Ciudadana: El próximo martes 15 de marzo, desde las 18:30 horas.
- ☑Salón del Centro Turístico y Recreativo de Monte Patria

Texto 5:

- ☑ Martes 15 de marzo
 - ☑ 6:30pm - 8:30pm
 - ☑Salón del Centro Turístico y Recreativo Monte Patria
- ¿Quieres dar tu opinión sobre la actualización del Plan Regulador de Monte Patria?
¡No te pierdas esta oportunidad!
Nos reuniremos el martes 15 de marzo a las 18:30 horas en el Centro Turístico y Recreativo de Monte Patria.
¡No dejes de asistir! ☑☑

Texto 6:

¡Atención vecinos y vecinas!
Si quieres dar tu opinión y contribuir con la actualización del Plan Regulador de Monte Patria, no dejes de asistir a las jornadas de participación ciudadana.
Se debatirán temas como el uso del suelo, la ampliación de las calles y cuestiones medioambientales. ¡No te lo pierdas! Tu opinión es lo más importante.
Nos reuniremos este martes 15 de marzo a partir de las 18:30 horas en el Salón del Centro Turístico y Recreativo de Monte Patria.

Texto seleccionado:

¡Atención vecinas y vecinos! ¿Quieres opinar y contribuir en la actualización del Plan Regulador de Monte Patria?, entonces no dejes de asistir a la Primera Jornada de Participación Ciudadana que se realizarán entre el 15 y el 25 de marzo en diferentes localidades de Monte Patria.
En este importante encuentro se abordarán diversos temas, como las necesidades de tu localidad para lograr más desarrollo y calidad de vida de todos los vecinos y vecinas.
No faltes, tu opinión es muy importante.
Invita, Ilustre Municipalidad de Monte Patria.

6. Diseños gráficos

Diseño de logo y mini manual de marca:

Descargar desde:

https://oxidocs0.sharepoint.com/:b:/s/Comunicaciones2/EWWPPEJnCspKjO1A90Nj77QBIICRV_1RHbC_0qWgZhSA7g?e=hNFXdi

a) Logotipos:

Logo color:



PLAN REGULADOR

Logo escala de grises:



Logo alto contraste:



b) Tipografía:







Familia tipográfica:
Bahnschrift

Ejemplos:

ABCDEFGHIJKLMNÑOPQRSTUVWXYZ

abcdefghijklmnopqrstuvwxyz 0123456789

c) Colores usados:

	#99897E C:37% M:38% Y:42% K:19%		#94A020 C:48% M:22% Y:100% K:6%
	#F27405 C:0% M:64% Y:97% K:0%		#18544A C:86% M:40% Y:64% K:42%
	#000000 C:91% M:79% Y:62% K:97%		#12292B C:89% M:60% Y:59% K:71%

d) Diseños para redes sociales:



Versión monocromáticas para redes sociales:



Avatares redondos monocromáticos para redes sociales:



e) Diseño de afiches informativos tipo para impresión.

Descargar desde:

<https://oxidocs0.sharepoint.com/:f:/s/Comunicaciones2/EvEKXZucFxZLs4A1oASMqV4B10h2IL7NnApGVDi4wL73cg?e=oyUw9G>





f) Diseño de afiches informativos tipo para redes sociales:

Descargar desde:

<https://oxidocs0.sharepoint.com/:f:/s/Comunicaciones2/EvEKXZucFxZLs4A1oASMqV4B10h2IL7NnApGVDi4wL73cg?e=oyUw9G>





g) **Diseño pasacalles:**

Descargar desde:

https://oxidocs0.sharepoint.com/:b:/s/Comunicaciones2/EWV_00KA2JVBlgEJWHpjPdYBXLD3n-CVdx4wonAlfvh-cw?e=a1yrp7



h) Diseño de plantillas para uso en redes sociales:

Descargar desde:

<https://oxidocs0.sharepoint.com/:f/s/Comunicaciones2/EoEqrcfBhRFNjsV8jeXsFAsBttcNSGBrGwXimiNb53FfVg?e=5SsxRT>

Resolución 1080 x1080:



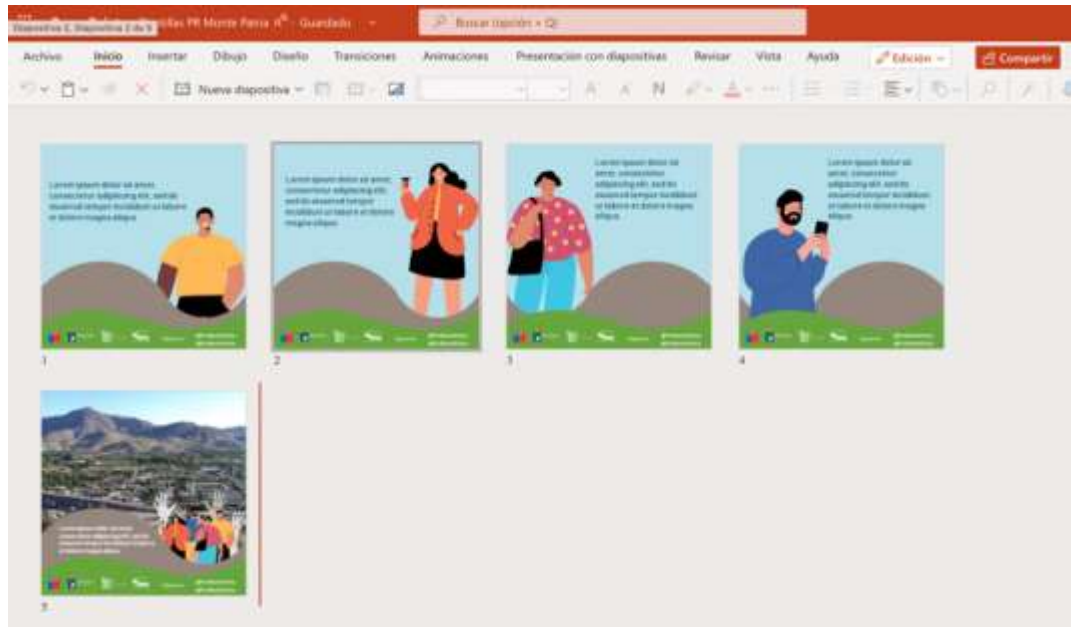
Resolución: 1350 x 1080:



i) **Diseño de plantilla para presentaciones, formato ppt:**

Descargar desde:

https://oxidocs0.sharepoint.com/:p:/s/Comunicaciones2/EZ9lyBtz_dlDs5XLZkRM8uoBFNkCsG6Uf-W1nbDNBkKO4g?e=myAeAD



7. Campaña radial pagada

La siguiente frase radial fue emitida por la señal de Radio San Bartolomé (Dial 88.1) en la comuna de Monte Patria.

Frase: ¡Atención vecinas y vecinos! ¿Quieres opinar y contribuir en la actualización del Plan Regulador de Monte Patria?, entonces no dejes de asistir a la Primera Jornada de Participación Ciudadana que se realizará entre el 15 y el 25 de marzo en diferentes localidades de Monte Patria.

En este importante encuentro se abordarán diversos temas, como las necesidades de tu localidad para lograr más desarrollo y mejorar la calidad de vida de todos los vecinos y vecinas.

Infórmate en el sitio munimontepatria.cl.

Fecha de emisión: Entre el 08 y el 15 de marzo.

Horarios de emisión: 11:00 - 12:30 - 13:00 - 14:00 - 17:00 horas.

Link de descarga:

<https://oxidocs0.sharepoint.com/:v:/s/Comunicaciones2/Ef0tv7DEE3xKiunxtTqkjmEB96IJSslpCpMhJwjWC5fJ0w?e=VfF0S4>

D. RESULTADOS LOGRADOS

Dentro del periodo de ejecución de este estudio, se lograron los siguientes productos comunicacionales:

Objetivos	Tareas	Resultado total Esperado (20 meses)	Resultado trimestral logrado (3 meses)
Diseño, ejecución del Plan de medios	Redactar, editar y gestionar nota de prensa en medios escritos	A lo menos 5 publicaciones en medios escritos	2
	Redactar, editar y gestionar nota de prensa radial	A lo menos 8 emisiones en radios de la zona	6
	Gestionar nota de prensa en TV	A lo menos 1 publicación en canal de TV	0
	Redactar, editar y gestionar nota de prensa en medios digitales	A lo menos 8 publicaciones en medios digitales	9
Redes Sociales	Crear Fanpage y cuenta Instagram	1 Fanpage de Facebook / 1 cuenta Instagram	1 Fanpage de Facebook / 1 cuenta Instagram
	Publicar contenidos	Publicación periódica de los Hitos de Difusión y otros contenidos	Publicación desde el 08 de marzo de 2022
Campaña WhatsApp	Redactar, editar y entregar mensajes para convocatoria a Participaciones Ciudadanas	4 mensajes informativos tipo	8 mensajes informativos tipo
Perifoneo	Redactar, editar y entregar mensajes para convocatoria a Participaciones Ciudadanas	4 mensajes informativos tipo	6 mensajes informativos tipo
Diseño gráfico	Diseño de logo y mini manual de marca	1 mini manual de identidad de marca	1 mini manual de identidad de marca
	Diseño de avatar para redes sociales	2 versiones de avatar	9 versiones de avatar
	Diseño de afiche informativo tipo	4 afiches informativos	20 afiches informativos
	Diseño Portada de Facebook	1 portada de Facebook	1 portada de Facebook
	Diseño de plantillas para uso en redes sociales.	16 gráficas, formato png, para historias y feed	6 plantillas
	Diseño de plantilla para presentaciones	1 plantilla en formato ppt	1 plantilla en formato ppt

Informe	Entregar un documento que resuma las actividades realizadas y los productos obtenidos	1 informe	1 informe
---------	---	-----------	-----------