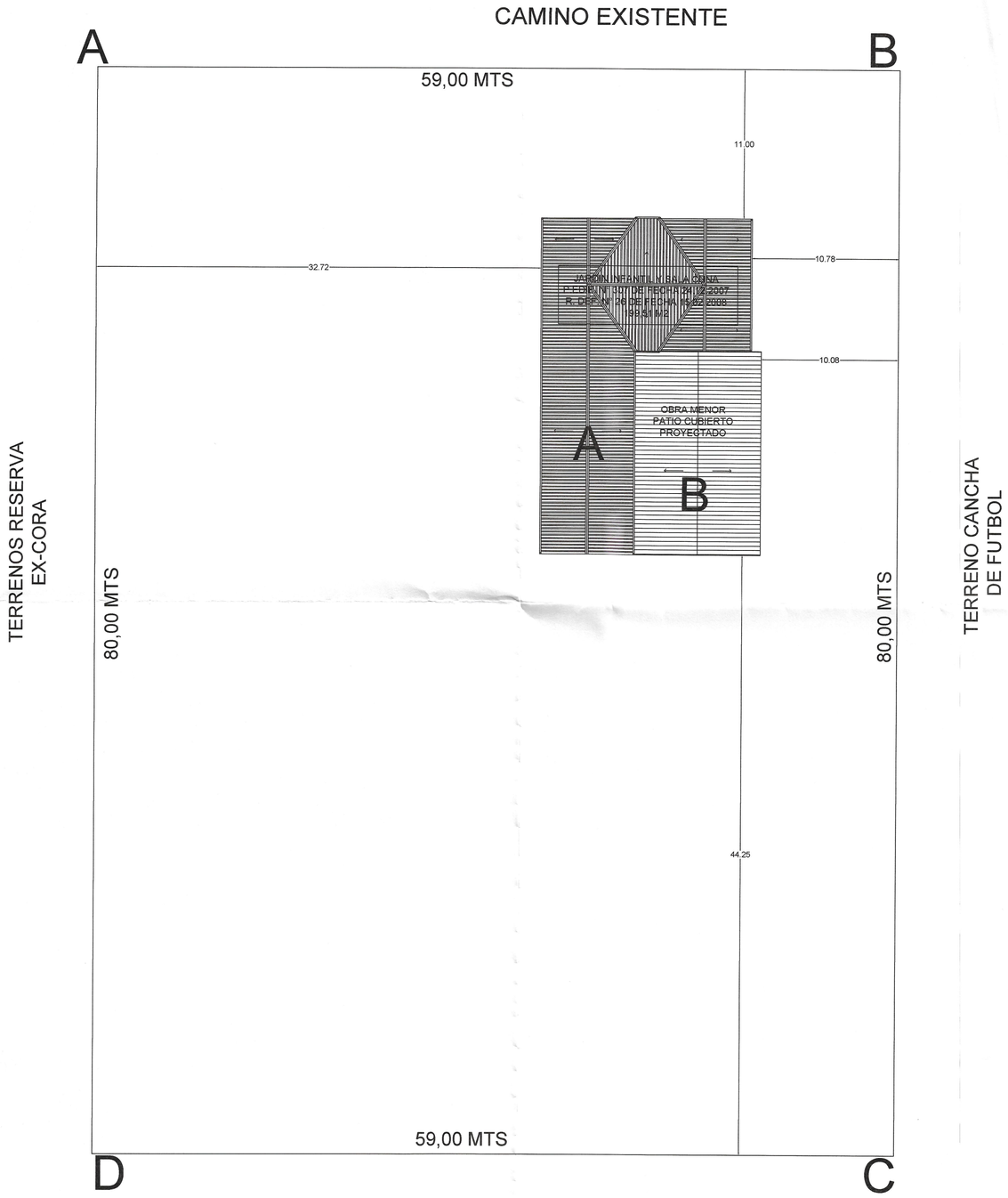

N

EMPLAZAMIENTO
ESC 1:200



CROQUIS DE UBICACIÓN
SIN ESC

CUADRO DE SUPERFICIES		
SUPERFICIE TERRENO POLIGONO: A-B-C-D-A		4.720 M2
SUPERFICIE EXISTENTE CON PERMISO Y RECEPCION DEFINITIVA	POLIGONO A	199,51 M2
	TOTAL EXTTE CON P.E. Y R.D.	**199,51 M2**
PATIO CUBIERTO PROYECTADO	POLIGONO B	$\frac{138,75}{2}$ = 69,375 M2
TOTAL CONSTRUIDO EN EL PREDIO		**268,885 M2**

CUADRO NORMATIVO		
	PERMITIDO	PROYECTADO
COEF. CONSTRUCTIBILIDAD	O.G.U.C.	0.056
COEF. OCUPACION SUELO	O.G.U.C.	0.056
ALTURA MAXIMA	O.G.U.C.	5,47 MT
SIST. AGRUPAMIENTO	O.G.U.C.	AISLADO
RASANTE	O.G.U.C.	70°
DISTANCIMIENTOS	O.G.U.C.	O.G.U.C.
ADOSAMIENTOS	O.G.U.C.	O.G.U.C.

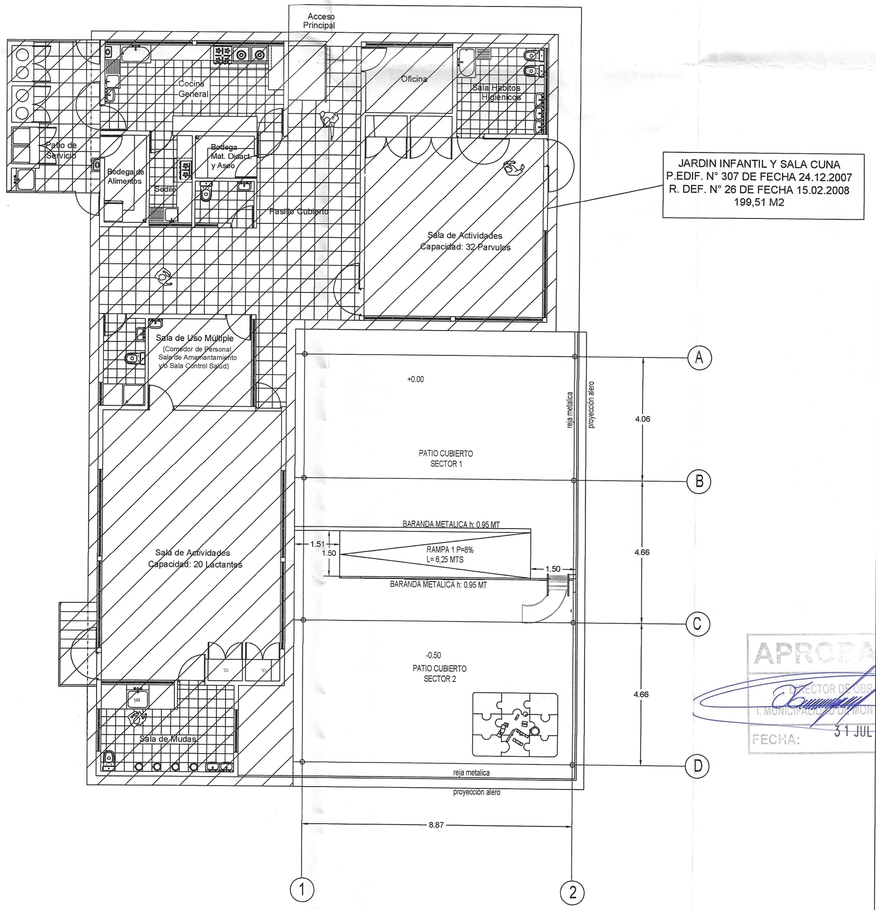

JARDIN INFANTIL Y SALA CUNA
P.EDIF. N° 307 DE FECHA 24.12.2007
R. DEF. N° 26 DE FECHA 15.02.2008
199,51 M2

PLANTA GRAL ARQUITECTURA
ESC 1:200

Proyecto:

OBRA MENOR
Patio Cubierto
Jardín y sala cuna

La Higuera
de Rapel

Direccion Proyecto:

Camino existente S/N
La Higuera de Rapel

Propietario: Ilustre Municipalidad Monte Patria
Rut: 69.040.800-7

Representante Legal:
Camilo Ossandon Espinoza

ILUSTRE MUNICIPALIDAD MONTE PATRIA ALCALDE

firma
Camilo Ossandon Espinoza

Arquitecto:

Jaime Pérez Sidyman
ARQUITECTO
RUT: 7.347.896-0

firma

Contenido Lámina:

Emplazamiento General
Planta general Arquitectura
Croquis de ubicación
Cuadro Superficies

APROBADO
DIRECTOR DE OBRAS
I. MUNICIPALIDAD DE MONTE PATRIA
FECHA: 31 JUL 2019

Rol Propiedad:
49-87

Fecha:
Abril 2019

Dibujo:
J.P.C.

Escala:
Indicadas

Norte:

LAMINA
L1